

# Camper vakantietrip langs meren en de Elbe in Nedersaksen Duitsland

**ETAPPE 1.** Rijden naar Camperplaats "Skop'nboer" Schaapskooiweg 2 7586 RJ Overdinkel Nederland

Telefoon: 053-5382664

Website: <https://www.camperplaats-skopnboer.nl/>

E-mail: Onbekend

Hond toegestaan

Afstand; 120 km

Reistijd: 1.55 uur

Kosten vanaf; € 17,50 p.n.

Camping geopend; Gehele jaar geopend

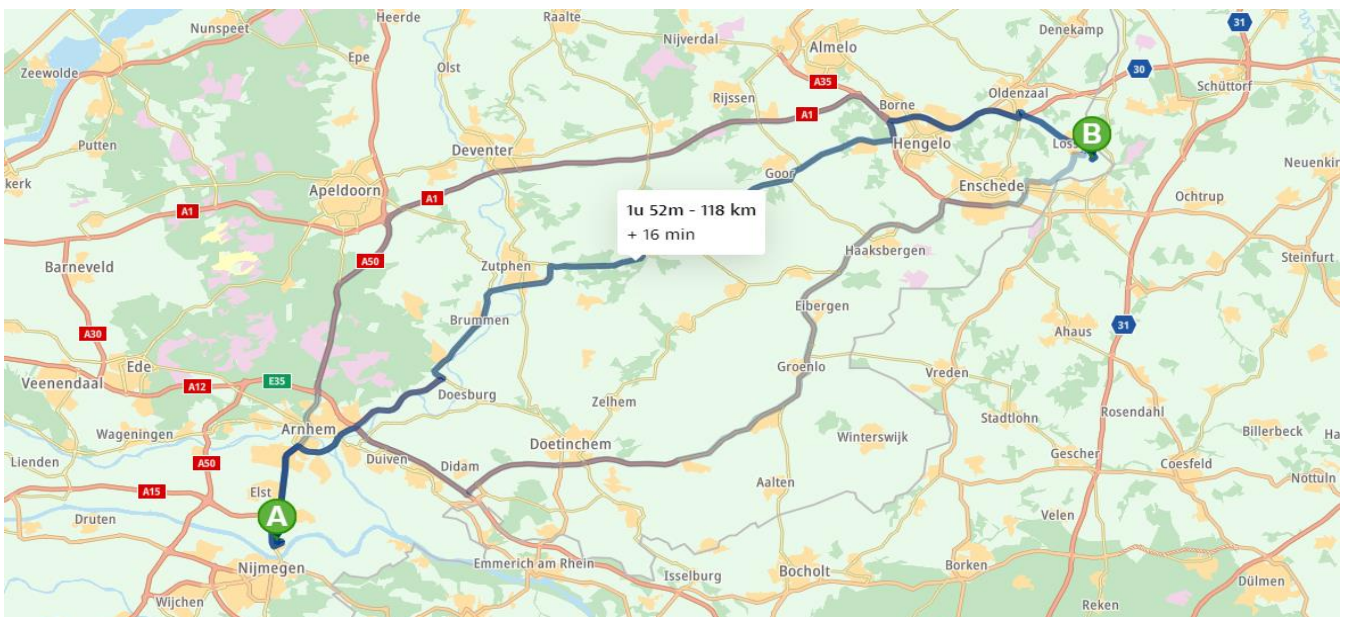
Receptie open; Dagelijks van 09.00 tot 18.00 U

Reserveren via de website is aan te raden

Aankomst; Na 12.00 U Vertrek; Voor 12.00 U



Rijden over de; N235, A325, A348, N348, N314, N346, N35, A1 (E30), N733 en de N734



De "Bij Ons" camperplaats Skop'nboer ligt in het mooie glooiende landschap van Twente in het buitengebied van het dorp Overdinkel aan de Ruhenbergerbeek tussen Dinkel en de Tiekenvennen in de gemeente Losser. Bij aankomst meldt U zich bij de Receptie, hier treft U een zuil met touchscreen om in te checken, kies een vrije plaats uit, en bij reservering zoekt U op Uw kenteken naar de Uw toegewezen plaats. Bij vertrek checkt U hier ook weer uit, het verschuldigde bedrag van Uw stageld en de stroomkosten kunt U per pin of contant voldoen. De camperplaats heeft 25 goed toegankelijke ruime verharde plaatsen met een ruime strook gras en begroeiing. Alle plaatsen zijn voorzien van 10 A stroom (€0,60 per kWh), een schoon water tappunt en gratis Wi-Fi. In het verwarmde sanitair gebouw vindt U toiletten en afwasplaatsen waar U gratis gebruik van kunt maken, douchen kunt U voor €1,00 per 5 minuten. Er is een camper service station waar U het vuil water kunt lozen, schoon drinkwater kunt innemen en het chemisch toilet kunt ledigen. Op de milieustraat kunt U Uw afval kwijt.

Op de camperplaats is een Rustpunt aanwezig, hier mag U zelf een kopje koffie maken. Een rustpunt is een plek die aan een bewegwijzerde wandel- en- of fietsroute ligt, meestal op een particulier erf met vaak een agrarische bestemming, en gebruikt wordt door wandelaars en fietsers om even te rusten. Rustpunt Skop'nboer ligt op een prachtige fietsroute door de provincie Twente en hier vindt men ook veel nuttige informatie over de omgeving. Bij het Rustpunt worden regelmatig sfeervolle feestjes gehouden met een diversiteit aan oudhollandse spelen.

Voor de dagelijkse boodschappen kunt U terecht in de Hoofdstraat van Overdinkel op 2,5 km afstand van de camperplaats bij de supermarkten Aldi en de Plus, en in de Gronausestraat in Losser op 4,2 km afstand kunt U terecht bij Albert Heijn en de Jumbo. In de plaats Losser vindt U ook enkele leuke winkels en eetgelegenheden en iedere donderdag is hier een weekmarkt.

De directe omgeving van de camperplaats is een paradijs voor fietsers en wandelaars, de gemeente Losser ligt middenin het Nationaal Landschap Noordoost-Twente met een afwisselend landschap met bossen, rivieren, heidevelden, beekdalen en “bergen” met verrassende vergezichten en vele kostbare “schatten” die de moeite waard zijn om te bezoeken. In het gehele gebied zijn goed bewegwijzerde wandel- en fietspaden te vinden. Er zijn prachtige natuurgebieden in de omgeving waaronder het vogelreservaat Oelermars met een vogelhutspotplaats, en Natuurgebied Hakenberg dat over het Landgoed Hakenberg gaat en U langs bossen, grasland, graanakkers en enkele boerderijen voert. Ook het Lutterzand mag U niet missen, de oevers van de Dinkel in de Lutte is een natuurspektakel met fijn geel zand en een klein kabbelend beekje.

De fiets belevingstocht “de Lutte” is een prachtige route, deze is circa 40 km lang waarbij U onderweg tal van weetjes en leuke tips tegenkomt. Ook kan onderweg een activiteit worden gedaan die bij de streek hoort zoals het typische klootschieten of het boerengolf. Ook een bezoek aan de vijf nabijgelegen dorpskernen Beuningen, de Lutte, Losser, Overdinkel en Glane waar prachtige historische erfgoederen bewaard zijn gebleven is een bezoekje waard, in Beuningen lijkt het alsof de tijd er altijd heeft stilgestaan.



**ETAPPE 2.** Rijden naar Camperplaats "Tiemann's Hof" **Tiemanns Hof 2 49459 Lembruch Duitsland**  
(Seestraße)

Telefoon: +49 (0) 5447 921339

Website: <https://www.tiemanns-hof.de/wohnmobilhafen/>

E-mail: [info@tiemanns-hof.de](mailto:info@tiemanns-hof.de)

Afstand; 128 km

Reistijd: 1.30 uur

Hond toegestaan

Kosten vanaf; € 27,00 p.n.

Camping geopend; Gehele jaar geopend

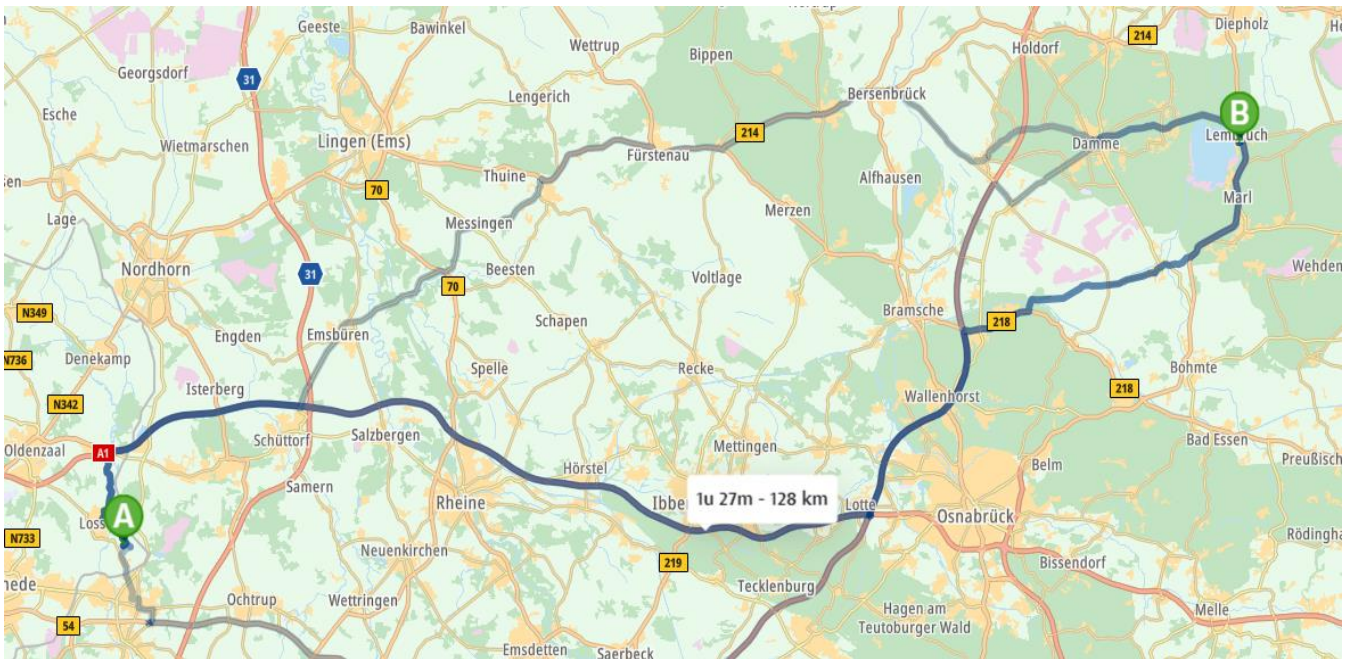
Receptie open; Van 09.00 tot 18.00 U

Reserveren via de website is aan te raden

Aankomst; Na 12.00 U Vertrek; Voor 12.00 U



Rijden over de; N735, A1 (E30), A1 (E37), B218, L79, B51 en de L345



Camperplaats Tiemann's Hof ligt aan de oever de Dümmer See (Meer), het "mooiste meer van Nedersaksen, bij de plaats Lembruch in de Duitse deelstaat Nedersaksen. De camperplaats heeft 50 zeer ruime gedeeltelijk verharde plaatsen (campers tot 12 meter) met gras in een natuurlijk ontwerp met inheemse haagbeuken en vogelbeschermingshagen, en met bomen die zorgen dat U indien gewenst op een schaduwrijke plaats kunt staan. Alle plaatsen zijn voorzien van 10 A elektriciteit, een watertappunt en riolering. Er is een centraal camper service station waar U vuil water kunt afvoeren en U Uw toiletcassette kunt ledigen. In het nieuwe moderne en verwarmde sanitair gebouw vindt U toiletten, douches, mindervalide sanitair en afwasplaatsen. Er is Wi-Fi op het gehele terrein. In de milieustraat kunt U gescheiden Uw afval kwijt. Alle kosten zijn inbegrepen (inclusief). In de aanwezige wasruimte vindt U wasmachines en drogers, deze zijn tegen betaling (€ 3,00) te gebruiken.

Op de camping is een speeltuin, een jeu-de-boules baan, een sportveld met beachvolleybal en een barbecue plaats waar U als gast gebruik van kunt maken, in de aanwezige kiosk kunt U waterfietsen en zeilbootjes huren. In de ondiepe aangrenzende Dümmer See kunt U zwemmen en diverse andere watersporten beoefenen. Op korte afstand van de camperplaats aan de oever van de Dümmer See zijn verschillende eetgelegenheden te vinden waar U terecht kunt voor een lekker drankje en een heerlijk hapje waaronder een restaurant, een Beach club en een snackbar. Op 300 meter afstand in de Alte Dorfstraße in Lembruch vindt U de Macke Supermarkt waar U terecht kunt voor de dagelijkse boodschappen, hier vindt U ook enkele winkels en boetieks.

Een bezienswaardigheid in Lembruch is het Dümmer-Museum, hier vindt U alles over de natuur en de ecologie van de Dümmer See en over de historie van de omgeving. Vanaf het Museum loopt een prachtige wandelbeeldenroute naar het kasteel van Diepholz, een prachtig bouwwerk van een indrukwekkende waterburcht. Enkele kilometers ten zuiden van het dorp is een vogelreservaat waar U vogels kunt kijken vanaf uitkijktorens, de grutto, de kievit, de kwartelkoning en diverse andere vogels hebben hier een beschermd toevluchtsoord.

De Dümmer See is een ideale plaats voor strand- en watersporten, of het nu gaat om surfen, zeilen, kanoën of stand-up paddling, het meer of de rivieren van het Dümmer WeserLand bieden de beste omstandigheden. Ook is de omgeving ideaal voor wandel- en fietstochten, er 21 verschillende bewegwijzerde fietsroutes kriskras door het mystieke, indrukwekkende en veelzijdige Dümmerweserland, een landschap dat uniek is voor Noord-Duitsland met een verscheidenheid aan natuurlijke schoonheden, van heide tot heuvelachtige landschappen, omgeven door bezienswaardige plaatsen. Een rondje rondom de Dümmer See is zeer goed te doen. Een aanrader is de "Grafentour" naar "Moor & Meer", deze loopt kriskras door het DümmerWeserLand langs vele mooie bezienswaardigheden en door het unieke landschap van de regio. Ook in het prachtige Dammer- en Stemwedergebergte, de Kirchdorfer Heide of het Dammese Gebergte kunt u genieten van uitgebreide fietstochten en wandelingen, of dompel U onder in de mystieke wereld van het laagland van Diepholz met zijn 15 hoog- en laagveen en geniet dichtbij van de heidevelden en de natuur op de talrijke heidepaden. Door dit gebied kunt U ook een prachtige rit maken met de Heidetrein, ook dit is een aanrader.



**ETAPPE 3.** Rijden naar Camping "Großer Weserbogen" Zum Südlichen See 1 32457 Porta Westfalica DL.

Telefoon: +49 (0) 5214 59233 en 5731 6188

Website: <https://www.grosserweserbogen.de/>

E-mail: [grosserweserbogen@meyer-zu-bentrup.de](mailto:grosserweserbogen@meyer-zu-bentrup.de)

Afstand; 72 km

Reistijd: 1.10 uur

Hond toegestaan

Kosten vanaf; € 16,50 p.n.

Camping geopend; Van 1 maart tot 31 september

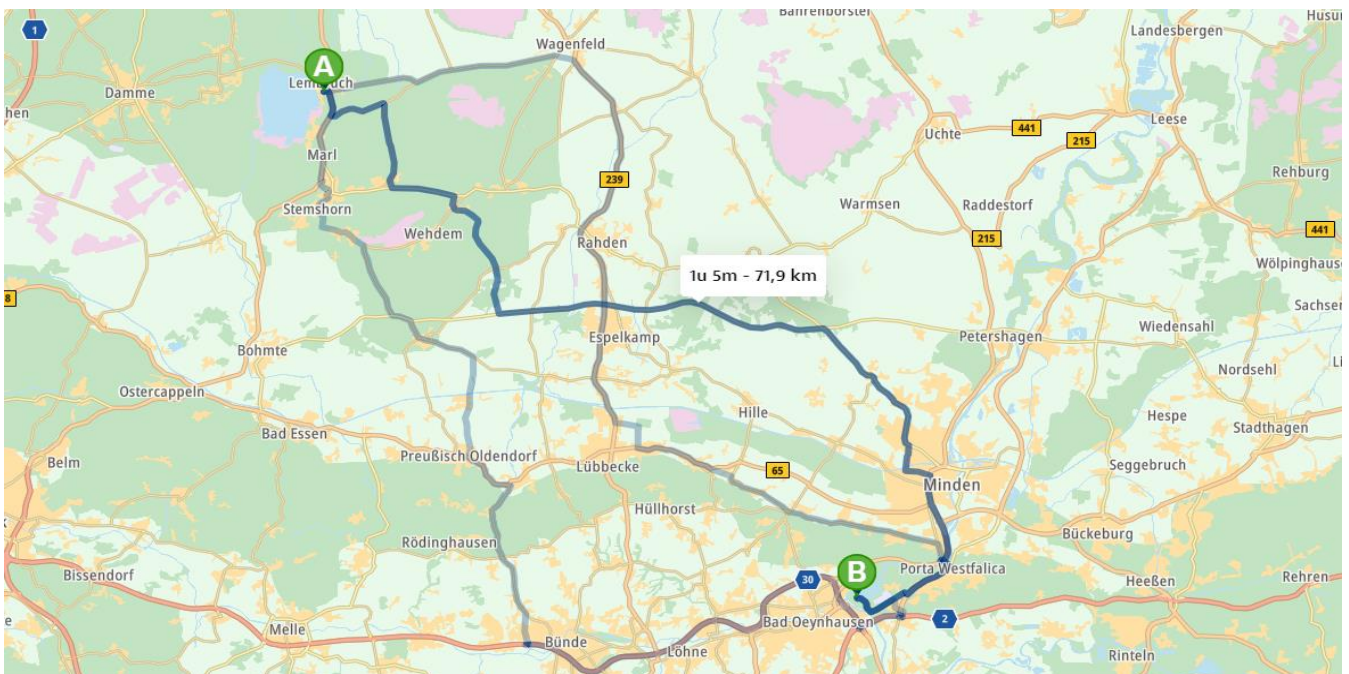
Receptie open; Van 08.00 tot 19.00 U

Reserveren via de website is aan te raden

Aankomst; Na 12.00 U Vertrek; Voor 12.00 U



Rijden over de toeristische route; K28, K57, L346, K68, L770, L764, K34, B61, B482 en de K26



Campingpark Großer Weserbogen is prachtig gelegen in een groot merenlandschap dat door grindafgravingen is ontstaan, en ligt aan de oevers van de Meren Südlicher See en Mittlerer See aan de rand van de prachtige Oost-Westfaalse stad Porta Westfalica op de grens van de Duitse deelstaten Noordrijn-Westfale en Nedersaksen. De camping heeft 80 ruime toeristische afgebakende schaduwrijke en zonnige staanplaatsen die zijn voorzien van 16 A stroom (€ 0,69 KWh). Verspreid over de camping en bij het sanitair gebouw vindt U schoon water tappunten. Het ruime moderne en verwarmde sanitair gebouw is voorzien van toiletten, douches (€ 0,40 per minuut), mindervalide sanitair, speciaal sanitair voor kinderen en een baby verschoonruimte. Naast het sanitair gebouw vindt U een aparte kook- en afwasruimte die U gratis kunt gebruiken en een ruimte met wasmachines en drogers die U tegen betaling kunt gebruiken (€ 3,00). In de milieustraat kunt U gescheiden Uw afval kwijt. Bij het centraal gelegen camper service station kunt U Uw vuil water afvoeren en het chemisch toilet ledigen. Op het gehele camping terrein is Wi-Fi beschikbaar.

Bij de Receptie vindt U een kiosk met een klein assortiment aan levensmiddelen, hier kunt U 's morgens ook terecht voor verse broodjes en brood. Voor de dagelijks boodschappen kunt U terecht bij Supermarkt Penny in de Ellernstraße 1 in Porta Westfalica dat op 3,6 km afstand van de camping ligt.

Bij de aanwezige Strandbar- ijsalon kunt U terecht voor koude en warme dranken en heerlijke snacks, ook om mee te nemen, en voor heerlijk schepijs, verse wafels en crêpes. Vanaf het aanwezige terras heeft U een prachtig uitzicht op de schitterende omgeving van het merenlandschap, de Südlicher See en de Mittlerer See.

Bij de Receptie kunt U terecht voor toegang tot het grote Südlicher zwemmeer. Bij het natuurlijke zwembad zijn douches en kleedkamers, en een ligweide waar het met mooi weer heerlijk vertoeven is. Het gebruik van het zwemgedeelte in het meer is alleen toegestaan tijdens de aanwezigheid van badmeesters. Verder is hier een speeltuin, huur waterfietsen, huur kleine zeilbootjes, een skelterbaan (huur) met berg-Kettcars en trampolines.

In de omgeving van de camping vindt U prachtige wandel- en fietsroutes langs de rivier de Weser en in het prachtige Wiehengebergte. Het gebied staat bekend om het in 2018 nieuw gebouwde Ringterras dat een panoramisch uitzicht biedt over het Wesertal. Het Weserbergland is een middelgebergte gebied ten zuidwesten van de stad Hannover en is het gebied van de rivier de Weser met zijn glooiende heuvels, en het land van de gebroeders Grimm door de historische (vakwerk)steden. Een bezoek aan het Kaiser-Wilhelm-monument op de Wittekindsberg op 268 meter hoogte is zeker de moeite waard, het is een van de belangrijkste nationale monumenten in Duitsland en herdenkt Wilhelm I, koning van Pruisen (1797-1888) en Duits keizer sinds 1871. Het monument dat het herkenningspunt van de stad Porta Westfalica is geworden, bevindt zich op een mooie locatie aan de Weserpassage tussen de Weser- en Wiehen-bergen en biedt een indrukwekkend panoramisch uitzicht naar het noorden en zuiden. Ook het prachtige Tuinpark in Porta Westfalica is een bezoek waard, in de zomermaanden worden hier regelmatig concerten gegeven en op 10 plaatsen in het park vindt U middels QR-codes audio-opnames die U kunt afluisteren en U informatie geven over het prachtige park.



**ETAPPE 4.** Rijden naar Camperplaats "Steinhude" Bruchdamm 2 31515 Wunstorf-Steinhude Duitsland

Telefoon: +49 (0) 5033- 390810

Website: <http://www.steinhuder-meer.de/wohnmobilstellplatz>

E-mail: [info@steinhuder-meer.de](mailto:info@steinhuder-meer.de)

Afstand; 60 km

Reistijd: 1.10 uur

Hond toegestaan

Kosten vanaf; € 18,00 p.n.

Camping geopend; Gehele jaar geopend

Receptie open; Van 06.00 tot 22.00 U

Reserveren is niet mogelijk

Aankomst; Onbeperkt Vertrek; Onbeperkt



Rijden over de toeristische route; K26, B482, B61, B65, L370 en de L445



Camperplaats Steinhude ligt direct aan de ingang van het Resortstadje Steinhude bij het Steinhude-stuwmeer dat deel uitmaakt van het Naturpark Steinhuder See, en behoort tot de wijk Wunstorf in de regio Hannover in de Duitse deelstaat Nedersaksen. De camperplaats werkt met een slagboomsysteem en een betaalautomaat, U kunt het camperpark op elk moment van de dag betreden (inchecken) en verlaten (uitchecken). Bij aankomst kiest U een vrije plaats uit op de automaat, bij vertrek checkt U hier ook weer uit, het verschuldigde bedrag van Uw stageld en de stroomkosten kunt U per pin of contant voldoen. De aanwezige Receptie is dagelijks van 8.00 tot 13.00 U bemand, hier kunt U terecht met eventuele vragen. De camperplaats heeft 164 ruime afgebakende plaatsen met een verharde ondergrond en een grasstrook en alle plaatsen zijn voorzien van 10 A stroom (€0,80 KWh). Er is een ruim hoofd sanitair gebouw met toiletten die U gratis kunt gebruiken, het gebruik van douches kost € 1,00 per 3 minuten, dit sanitair gebouw is van 22.00 uur tot 06.00 uur gesloten. Van mei tot oktober beschikt de camperplaats over een extra sanitair unit met dames- en herentoiletten en een barrièrevrij toilet, deze is de klok rond geopend. In de aanwezige wasruimte kunt U tegen betaling gebruik maken van een wasmachine en droger. Bij het camperservice station kunt U Uw vuil water kwijt, schoon water innemen (€ 0,10 per 10 liter) en chemisch toilet ledigen. In de milieustraat kunt U gescheiden Uw afval kwijt.

Van mei tot september is er een brood bezorgservice ter plaatse, de bakker is elke dag (behalve dinsdag) van 08.15 uur tot 08.45 uur aanwezig bij de Receptie. In de plaats Steinhude dat op slechts een paar minuten lopen afstand ligt kunt U in de Großenheidorner Straße 1 bij de Lidll terecht voor de dagelijkse boodschappen.

In het oude vissersdorp dorp Steinhude vindt U een gezellig stadscentrum met een promenade en toeristische attracties, gezellige restaurants met visspecialiteiten, winkels en boetieks. In de zomermaanden zijn er diverse evenementen voor jong en oud. Ook vindt U hier het Stadsmuseum, het Steinhude Vissers- en Weversmuseum, het Speelgoed museum, het Wasser en Mehr Erlebnispark, en vele historische gebouwen en mooie parken.

De camperplaats is een ideale uitvalsbasis voor prachtige wandel- en fietstochten in de omgeving, het heide- en moerasgebied rondom het Steinhude See, dat deel uitmaakt van het Naturpark Steinhuder See waarin een kunstmatig eiland ligt met een 18e-eeuws fort, is een populaire bestemming. De camperplaats heeft een directe verbinding met het fiets- en wandelpadennet in de omgeving, en met de 34 km lange prachtige route die U rondom de Steinhuder See leidt met legendarische uitzichten en prachtige verborgen plekjes. Aan de Steinhuder See zijn veel lokale producten te vinden zoals de beroemde Steinhuder gerookte paling en de blauwe bessen, deze zijn vaak te koop bij kleine bedrijfjes en boerderijwinkels die aan de Steinhuder See liggen. Tijdens of na een uitgebreide fiets- of wandeltocht kunt U terecht in één van de diverse restaurants die in het natuurpark Steinhuder See liggen, of gebruik maken van de vele prachtige picknickplaatsen die langs de route van de Steinhuder See liggen. Geniet van de fantastische zonsondergangen rond het meer met een koel drankje op een zonneterras of laat u verwennen met traditionele specialiteiten in een van de vele restaurants.





**ETAPPE 5.** Rijden naar Campingpark "Hüttensee" Hüttenseepark 1 29308 Winsen (Aller) Duitsland

Telefoon: +49 (0) 5056 941 880

Website: <https://campingpark-huettensee.de/>

E-mail: [info@campingpark-huettensee.de](mailto:info@campingpark-huettensee.de)

Afstand; 72 km

Reistijd: 1.25 uur

Hond toegestaan

Kosten vanaf; € 27,00 p.n.

Camping geopend; Van 1 april tot 1 november

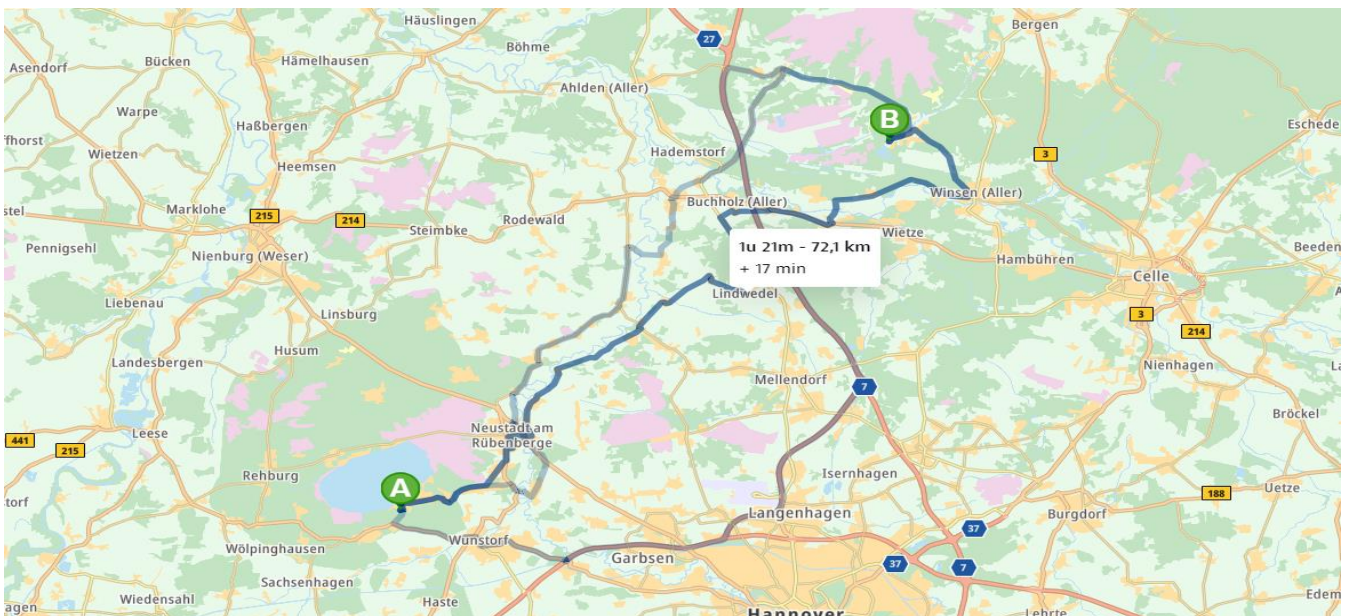
Receptie open; Van 09.00 tot 20.00 U

Reserveren via de website is aan te raden

Aankomst; 13.00 U Vertrek; 11.00 U



Rijden over de toeristische route; K332, B442, L193, K311, K104, L190, K102, B214, K65, L180 en de K63



Campingpark Hüttensee ligt in het hart van het Natuurpark Lüneburger Heide aan de Hütten See (Meer) bij het stadje en gemeente Winsen an der Aller behorend tot de Landkreis Celle in de Duitse deelstaat Nedersaksen. Het campingpark heeft enkele "korte verblijf" camperplaatsen voor de slagboom (Ingang) van het campingpark, deze kosten € 16.00 per nacht met inbegrip van 16 ampère stroom (5 kWh) en gebruik van het sanitair gebouw. Aan te raden voor het campingpark is ruim vooraf te reserveren via Self-check-in op de website, 1 dag voor uw aankomst ontvangt U een e-mail met "Uw vakantie-informatie", hierop staat de Uw toegewezen plaats op de camping, U voert Uw kenteken hierop in en U krijgt al vanaf 13:00 U middels de slagboom toegang tot het park. Het campingpark heeft een ruim aanbod aan schaduwrijke en zonnige staanplaatsen, alle percelen zijn voorzien van 16 ampère stroom (5 kWh inbegrepen per nacht - 24 uur). Op de kleinere standaardplaatsen van 80 m<sup>2</sup> zijn centrale elektriciteitszuilen, wateraansluitingen en waterafvoeren te vinden, de grotere comfortplaatsen van 110 tot 140 m<sup>2</sup> zijn allen voorzien van een eigen elektriciteit aansluiting, een watertappunt en een waterafvoer.

Op het campingpark bevinden zich 5 moderne schone sanitair gebouwen met toiletten, douches, wastafels en minder valide sanitair, deze zijn 24 uur per dag geopend en het gebruik hiervan is gratis. Een Privé-badkamer kan extra worden bijgeboekt. In de wasruimte kunt U tegen betaling gebruik maken van wasmachines en drogers. In de milieustraat kunt U gescheiden Uw afval kwijt. Er is gratis Wi-Fi beschikbaar op het gehele park. Tijdens de nachtrust van 22.00 uur tot 7.00 uur blijft de slagboom van het park gesloten en is het niet mogelijk om buiten calamiteiten het terrein via de slagboom te betreden of te verlaten. Op het campingpark is een zwemstrand, minigolf, trampolines, speeltuin, beachvolleybalveld, waterfietsen, springkussens en tafeltennis.

In het restaurant met terras aan het meer kunt U genieten van vers getapt bier, frites, curryworstklassiekers, heerlijke pizza's, verse hamburgers en nog veel meer, U kunt hier ook Uw eten afhalen. In de grote kiosk kunt U terecht voor ontbijtbroodjes en alles voor uw dagelijkse behoeften. De dichtstbijzijnde supermarkt ReWe en enkele winkels vindt U in de Celler Straße 2 in Winsen an der Aller op 9,6 km afstand van het campingpark. Vanaf de camping loopt een fietspad van 9,6 km dat U door prachtige bossen en mooie heidevelden in Winsen (Aller) brengt, hier kunt U in de Poststraße bij twee plaatselijke ijszaken de heerlijkste ijsje eten.

Direct vanaf het campingpark zijn er diverse fiets- en wandelpaden te vinden die U naar de prachtige natuur van het Meissendorfer Teiche Lake District leiden, in deze fascinerende hoek van de prachtige zuidelijke heide dat een volwaardig merenlandschap is, kunt U in harmonie komen met de natuur, de rust en ontspanning rond de meren gaan gepaard met de schoonheid van de flora en fauna, hier vindt U bossen, rivieren, en prachtige vakwerk boerderijen die meer dan 400 jaar oud zijn.

Ook een rondje Hüttensee is een aanrader, vanaf de uitkijktoren aan de zuidelijke oever heb U een mooi weids uitzicht op het grote natuurgebied met meer dan 130 soorten broedvogels waarvan er 40 soorten helaas met uitsterven worden bedreigd. Er leven ook meer dan 400 soorten vlinders in dit natuurgebied tussen de meren. Op slechts een paar honderd meter afstand van de Hüttensee ligt de NABU Gut Sunder, in dit plaatselijke natuurbeschermingscentrum kunt U indrukwekkende en uitgebreide informatie krijgen over de lokale natuur- en dierenwereld die in dit gebied leven. Een café midden in de prachtige natuur nodigt ook uit tot verpozen.



**ETAPPE 6.** Rijden naar Camping “am Hardausee” **Campingplatz 1 29556 Suderburg Duitsland**

Telefoon: +49 (0) 58 26 - 76 76

Website: <https://www.camping-hardausee.de/>

E-mail: [info@camping-hardausee.de](mailto:info@camping-hardausee.de)

*Afstand; 68 km*

*Reistijd: 1.10 uur*

Hond toegestaan

*Kosten vanaf; € 28,00 p.n.*

**Camping geopend;** Van 1 april tot 1 november

**Receptie open;** Van 07.00 - 12.30 en 14.30 - 22.00 U

**Reserveren via de website is aan te raden**

**Aankomst;** 14.30 U **Vertrek;** 11.00 U



**Rijden over de toeristische route; K63, L298, K67, B3, K23, K24, L240, K77, K9, K37 en de K24**



Camping am Hardausee ligt in een idyllisch heidebosgebied aan de Hardau See (Meer) bij de stad Suderburg dat deel uitmaakt van de Samtgemeinde Suderburg in het Landkreis Uelzen in de Duitse deelstaat Nedersaksen. De camping heeft 90 verkavelde plaatsen van 80 tot 150 m<sup>2</sup> die ook geschikt zijn voor campers, de plaatsen zijn gescheiden door beschutte beukenhagen en alle plaatsen zijn voorzien van elektriciteit en een watertappunt, de meeste plaatsen hebben ook een riolering. Indien gewenst kunt U ook op één van de open weideplaatsen staan. Er zijn drie moderne verwarmde en comfortabel ingerichte sanitair gebouwen met toiletten, douches, wastafels minder valide sanitair, en kinder- familie sanitair, het gebruik hiervan is gratis. Bij het grote sanitair gebouw bij de Receptie vindt U ook een kookgelegenheid die U gratis kunt gebruiken en een wasruimte met wasmachines en drogers die U tegen betaling kunt gebruiken. Er is een camper service station aanwezig waar U Uw vuil water kunt lozen en schoon water kunt innemen. Tevens is er een automatisch toiletcassette Clean Station waar U het chemisch toilet reukloos leeg en schoon kunt laten maken en voorzien van de benodigde cassettevloeistof. Bij het Restaurant is gratis Wi-Fi, bij de Receptie kunt U terecht voor Wi-Fi op het terrein voor € 2,00 per 24 uur.

Bij de Receptie is een campingwinkel, hier kunt U iedere ochtend terecht voor verse broodjes (ook op zondag), diverse levensmiddelen, ijs, specialiteiten van de heidestreek, snoep, dagkranten, geschenken, en wandel- en fietskaarten. In het restaurant met terras kunt U terecht voor heerlijke huisgemaakte gerechten, Noord-Duitse bierspecialiteiten, verse salades, kleine en grote gerechten, frites en snacks, en diverse kindergerechten.

Op de camping vindt U een grote speeltuin, een familie barbecueplaats en een grote kampvuurplaats. Vanaf de camping leidt een kort bospad U naar de Hardau See met een fijn zandstrand, hier kunt U zwemmen, paddelen en windsurfen. Ook vindt U hier een kinderspeelplaats met een draaimolen en schommels, een tafeltennis, een beachvolleybalveld en waterfietsverhuur. In de zomerperiode is er ook een kinderanimatieteam aanwezig.

In de directe omgeving van de camping zijn vele prachtige bewegwijzerde wandel- en fietsroutes te maken in het heuvelachtige idyllische heidebosgebied aan de Hardau See met zijn afwisselende natuurlandschap, deze brengen U langs heidebossen, langs oevers van levendige beken en rivieren, langs weilanden en uiterwaarden en naar spannende historische gebouwen. Ook een rondje langs de oevers van de Hardau See is een aanrader. Langs de heiderivier de Hardau voert het cultuurhistorische water avonturen pad over een lengte van 53 km door het unieke landschap, beginnend in Hösseringen met de Hardau-bron gaat de route via Suderburg en Holxen naar Holdenstedt. Deze kan in zijn geheel of in drie cirkelvormige routes worden gemaakt. Ook het openluchtmuseum van de Lüneburger Heide op het Landtagplein van het voormalige vorstendom Lüneburg is een bezoek waard, het "Museumdorp" met een oppervlakte van 10 hectare heeft 22 historische gemeubileerde gebouwen die het landelijk wonen en werken van de periode 1600 tot 1900 weergeven. Wanneer U van mooie vergezichten houdt moet U zeker de uitkijktoren tussen Räber en Hösseringen op 2 km afstand bezoeken en beklimmen, U wacht hier een prachtig uitzicht over het prachtige Suderburger Land.



**ETAPPE 7.** Rijden naar Camping "Dannenberg" Bäckergrund 35 29451 Dannenberg/Elbe Duitsland

Telefoon: +49 (0) 05861 7280

Website: <https://www.wasserverband-dan.de/campingplatz>

E-mail: [info\(at\)wv-dan.de](mailto:info(at)wv-dan.de)

Afstand; 120 km

Reistijd: 1.50 uur

Hond toegestaan

Kosten vanaf; € 20,00 p.n.

Camping geopend; Van 1 april tot 1 november

Receptie open; Van 08.00 tot 19.00 U

Reserveren via de website is aan te raden

Aankomst; Vanaf 08.00 U Vertrek; 11.00 U



Rijden over de toeristische route; K24, K9, B4 en de B191



Stadscamping Dannenberg ligt aan de Thielenburger See (Meer) in de prachtige uiterwaarden van het Elbedal in het Natuurreervaat Dannenberg in de stad en gemeente Dannenberg dat deel uitmaakt van de Samtgemeinde Elbtalaue in het Landkreis Lüchow-Dannenberg in de Duitse deelstaat Nedersaksen. De camping heeft 50 ruime toeristische plaatsen met afbakening door groene hagen, de plaatsen zijn met schaduw, zonder enige schaduw en met enige schaduw. Iedere plaats is voorzien van, of heeft in de directe omgeving een stroomaansluiting en een watertappunt. De camping heeft twee grote verwarmde sanitair gebouwen die voorzien zijn van toiletten, douches, was cabines, minder valide sanitair en een babyruimte waar U gratis gebruik van kunt maken. Bij het sanitair gebouw vindt U ook een afwasgelegenheid en een plaats waar U het chemisch toilet kunt ledigen. Er is een gemeenschappelijke recreatie ruimte met een speelkamer, een gameroom en TV kamer, hier vindt U ook een keuken- eetruimte waar U gebruik van kunt maken. In de wasruimte kunt U tegen betaling gebruik maken van wasmachines en drogers en bij het camper service station kunt U vuil water lozen en schoon water innemen. In de milieustraat kunt U gescheiden Uw afval kwijt. Op 80 tot 100 procent van de camping is Wi-Fi.

Op de camping is een verwarmd zwembad waar U gratis gebruik van kunt maken en aan de aangrenzende Thielenburger See bevindt zich een zwem- en recreatiegebied waar U kunt zwemmen, paddelen en vissen. In de kiosk kunt U terecht voor broodjes service en een klein assortiment levensmiddelen, een warm of koud drankje en ijs. Bij de snackbar kunt U terecht voor frites en snacks, ook om af te halen. In Dannenberg op 4 km afstand van de camping vindt U op het Adolfsplein 3 de Famila Supermarkt en in de Schützenstraße 5 de Aldi Supermarkt waar U terecht kunt voor Uw boodschappen, hier vindt U ook enkele winkels, cafés en restaurants.

Beklim op slechts een steenworp afstand van het marktplein in het mooie Dannenberg de torens van de Sint-Janskerk en de Waldemartoren uit de 12e eeuw, tussen de circa 3 meter dikke muren leiden 113 treden tot een hoogte van 33 meter waar acht dakluiken U een prachtig zicht bieden op de spectaculaire groene omgeving.

Vanaf de camping zijn er verschillende bewegwijzerde wandel- en fietsroutes te maken, één van de bekendste en mooiste routes is de 20 km lange Rundweg die U bij elke wegwijzer kunt starten, deze route brengt U over een vlak landschap langs 11 punten waar U informatie vindt over de locatie. Deze route brengt U ook langs drie museums, het Hitzacker museum, een voormalige douanekantoor dat de geschiedenis van de stad herbergt, het Waldemartum museum, een voormalige verdedigingstoren van het middeleeuwse kasteel Dannenberg dat nu een permanente tentoonstelling over de geschiedenis en de overstromingen van de stad herbergt, en het archeologisch openluchtmuseum dat U een weergave geeft van de nederzettingen en het leven in de bronstijd. Mooie fietstochten zijn ook de Dömitzbrücke route vanaf Dannenberg Oost die U mooie uitzichten geeft vanaf de kribben op de rivier de Elbe, de Altstadt Hitzacker route die U vanuit Dannenberg naar de historische stad Hitzacker voert, en de Lange Straße - Dannenberg - Lüchow route die U via een lange straat naar de plaats Lüchow voert met zijn schitterende vakwerkhuisen, het marktplein en het Amtsturm paleis met zijn parken.



**ETAPPE 8.** Rijden naar Camping "Elbeling" **Hinter den Höfen 10 21354 Bleckede Duitsland**

Am Deich 9 21354 Bleckede - Radegast

Telefoon: +49 (0) 5857-555 en 1514-4222200

Website: <https://www.elbeling.de/>

E-mail: [info@elbeling.de](mailto:info@elbeling.de)

**Afstand; 48 km**

**Reistijd: 0.50 uur**

Hond toegestaan

**Kosten vanaf; € 25,00 p.n.**

**Camping geopend; Van 1 april tot 1 november**

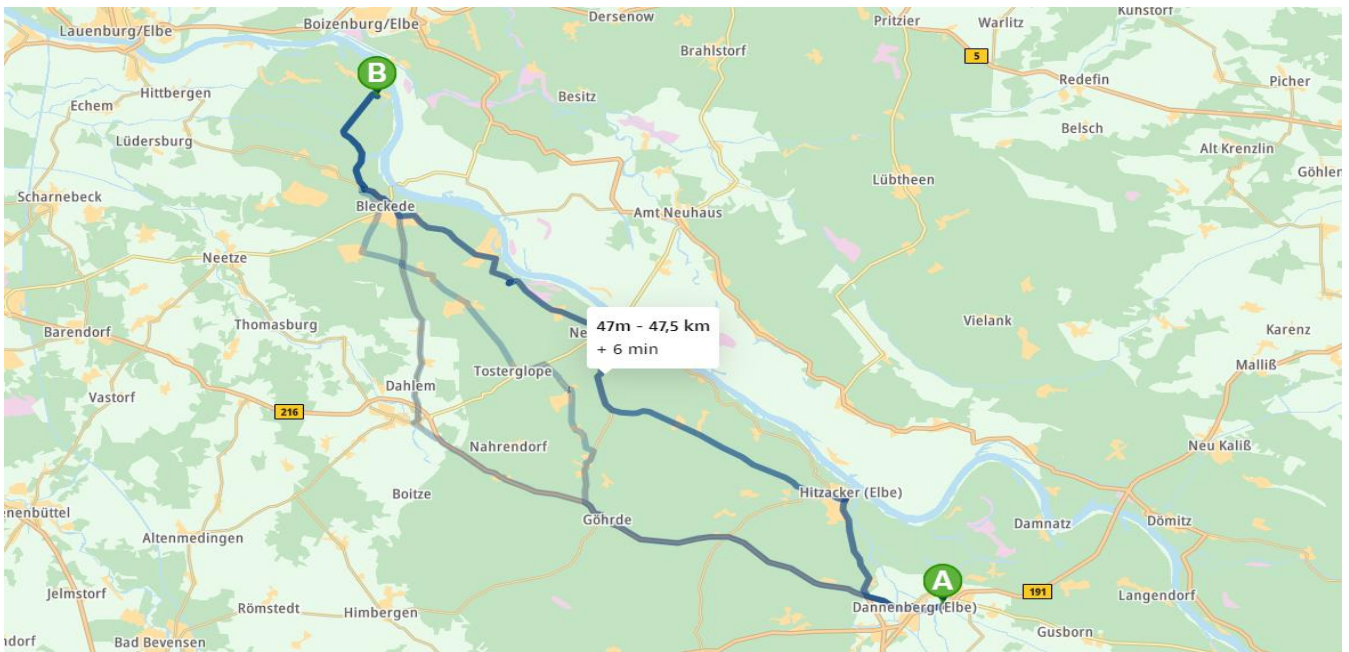
**Receptie open; Van 08.00 tot 19.00 U**

**Reserveren via de website is aan te raden**

**Aankomst; Vanaf 14.00 U Vertrek; 12.00 U**



**Rijden over de toeristische route; B191, B216, L231, K11, L222, L219 en de K27**



Camping Elbeling ligt direct achter de dijk van de rivier de Elbe omringd door een adembenemende natuur met een prachtig uitzicht op de rivier en grenzend aan één van de mooiste natuurgebieden van Duitsland, het door Unesco erkende "Elberivierlandschap", in de plaats Radegast in de Duitse deelstaat Nedersaksen. De camping met Nederlandse eigenaars heeft 8 zonnige camperplaatsen voor de ingang van de camping en 90 toeristische zonnige en schaduwrijke plaatsen op het campingterrein die ook geschikt zijn voor campers. Alle plaatsen zijn voorzien van elektriciteit (€ 4,00 5KWh), wateraansluitingen vindt U altijd in de directe omgeving van Uw plaats. Centraal gelegen is een ruim, schoon en goed onderhouden sanitair gebouw met toiletten, douches (€ 0,50 per 2 minuten), wastafelruimtes en minder invalide sanitair. Aan de buitenzijde van het gebouw vindt U wasbakken voor de afwas en een afgezonderde stortplaats waar U het chemisch toilet kunt ledigen en cleanen. In de wasruimte kunt U tegen betaling gebruik maken van wasmachines en drogers. Bij het camper service station kunt U vuil water lozen en schoon water innemen. In de milieustraat kunt U gescheiden Uw afval kwijt. Op de gehele camping en de camperplaats is tegen een kleine vergoeding Wi-Fi beschikbaar.

Een hoogtepunt van de camping is het aangrenzende restaurant met terras met uitzicht op de rivier de Elbe, hier kunt U genieten van regionale lekkernijen van ervaren koks die iedere dag de gerechten vers bereiden. Ook is er een Grillhütte waar in de zomermaanden diverse heerlijke grillgerechten worden geserveerd. Op de camping is een kleine kiosk waar U terecht kunt voor drankjes, een klein assortiment levensmiddelen en ijsjes. Tevens is er een klein verwarmd zwembad met een glijbaan, een klein speeltuin en jeu de boules baan.

Voor de dagelijkse boodschappen kunt U terecht in de plaats Bleckede, hier vindt U diverse Supermarkten, de dichtstbijzijnde Supermarkt is de Penny in de Bahnhofstraße 1, deze ligt op 6,2 km afstand van de camping. In Bleckede vindt U ook enkele winkels, cafés, restaurants, bistro's en een Jachthaven met een uitzichtterras.

De camping is een ideaal startpunt voor wandel- en fietstochten, ontdek de Elbe tijdens een riviertocht of maak een fietstocht op de dijk langs de rivier de Elbe. Het Elbe-fietspad is bijzonder bekend, dit pad van 400 km lang dat zijn oorsprong heeft in Tsjechië en door Duitsland stroomt om uit te monden in de Noordzee, dit loopt direct langs de camping en leidt U in het Elberivierlandschap langs de stroming van de Elbe, door rotsachtige landschappen, weiden en uitgestrekte bossen die leefgebieden zijn voor zeldzame dier- en plantensoorten. Ook de storchenstraße fietsroute loopt langs de camping, deze route is 83 km lang en neemt U mee door het prachtige Mecklenburgisches Elbetal waarin U door een gevarieerd landschap, doorheen uitgestrekte bossen en langs de oevers van de Elbe rijdt. Onderweg zijn er voldoende leuke dorpjes waar U even halt kunt houden. Een bezoek aan het natuurbeschermingscentra van de NABU in Blumenthal bij Burg en Buch, het milieucentrum Ronney, het Elbekasteel Bleckede, het bezoekerscentrum van kasteel Lenzen en het bezoekerscentrum van de NABU in Rühstädt zijn voor de echte natuurliefhebbers een bezoek meer dan waard. Ook een bezoek aan het informatiecentrum van het biosfeerreservaat Elbedal in Schloss Bleckede in de plaats Bleckede is de moeite waard, hier kunt u bevers en Elbevisen live ervaren en de vogel- en waterwereld van de uiterwaarden van het Elbedal ontdekken. Tevens vindt U hier een uitkijktoren, kasteelcafé, speeltuin, winkels.





**ETAPPE 9.** Rijden naar Camperplaats "Stover Strand" **Stover Strand 10 21423 Drage Duitsland**

Telefoon: +49 (0) 4177 - 430

Website: <https://www.camping-stover-strand.de/>

E-mail: [info@stover-strand.de](mailto:info@stover-strand.de)

Afstand; 37 km

Reistijd: 0.50 uur

Hond toegestaan

Kosten vanaf; € 23,00 p.n.

Camping geopend; Van 1 april tot 1 november

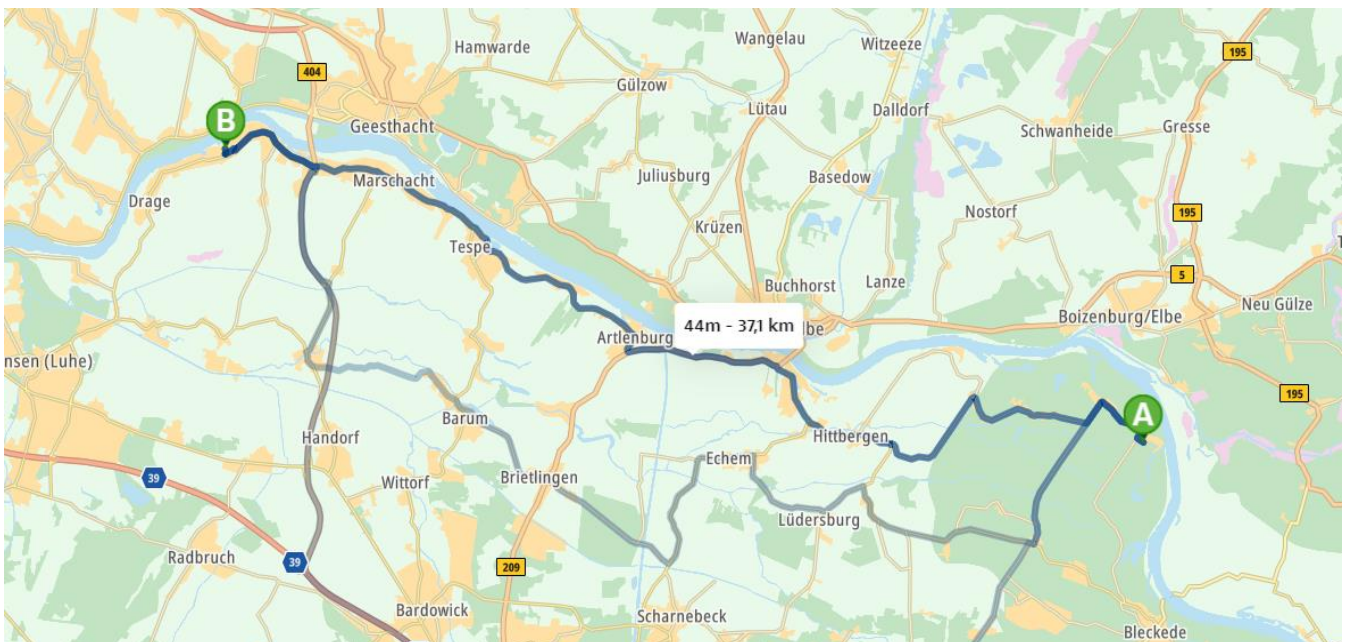
Receptie open; Van 08.00 tot 20.00 U

Reserveren is niet nodig

Aankomst; Tot 22.00 U Vertrek; Na 24 uur of meervoud



Rijden over de toeristische route; K27, K4, L219, B209 en de L217



Camperpark Stover strand is onderdeel van Camping Stover Strand en ligt direct aan de rivier de Elbe in een prachtige natuurlijke omgeving in de plaats Drage in de Duitse deelstaat Nedersaksen. De camperplaats heeft 100 ruime camperplaatsen op een apart parkachtig aangelegd camperpark met afgebakende plaatsen en niet afgebakende plaatsen met een schilderachtig uitzicht op de passerende schepen op de rivier en een directe toegang tot het Elbestrand. Alle plaatsen zijn voorzien van elektriciteit door middel van een zuil die werkt op muntinworp (€ 0,80 per kWh), watertappunten vindt U verspreid op het terrein. Op de camperplaats vindt U een sanitair unit met toiletten, douches (€ 1,00 per 5 minuten) en afwasplaatsen, U kunt ook gebruik maken van het grote sanitair gebouw op de camping dat gelegen is bij de Receptie (ingang camping). Op de camperplaats is een camper service station aanwezig waar U Uw vuil water kunt lozen en schoon water kunt innemen en een volautomatische chemische toilet cassette reiniger. Op het gehele camperterrein is gratis Wi-Fi beschikbaar.

In de directe omgeving van de receptie vindt U een restaurant waar U terecht kunt voor een drankje en een heerlijk hapje, en ook op de Woonboot & Beachclub UnsinkBar met uitzicht op de Elbe en een vrij uitzicht op de zonsondergang kunt U van een scala aan lekkernijen uit eigen keukens genieten, van bowls tot hamburgers. In de aanwezige EDEKA-versmarkt kunt U iedere ochtend terecht voor versgebakken brood en broodjes, hier vindt U ook een ruim assortiment aan levensmiddelen en een afdeling voor kampeer- en visuitrustingen. Ook vindt U in de versmarkt een kleine bistro waar U 's ochtends kunt ontbijten met vers belegde broodjes en koffie of thee, en 's middags terecht kunt voor een heerlijke lunch en een kop koffie met zelfgemaakt gebak.

In directe omgeving kunt U tal van activiteiten ondernemen, het Stover Strand ligt direct aan de oever van de Elbe en geven U met zijn prachtige zandstrand en de uitgestrekte grasvelden met een prachtige oude bomenpopulatie een echt strandgevoel. Ook is er een basketbalveld, een beachvolleybalveld, een speeltuin, een voetbalveld, een klimpark en zijn er verschillende mogelijkheden om een kano te huren en vanaf het water te genieten van de Elbe en haar zijrivieren. Ook is De Elbe een waar vissersparadijs met 20 soorten Elbevissen.

Het aan de camperplaats aangrenzende rivierlandschap van de Elbe biedt tal van mogelijkheden om te fietsen en te wandelen. Het Elbe-fietspad dat direct langs camping Stover Strand loopt leidt U door het oorspronkelijke Elbe-moeras met zijn 1000 jaar oude dijken, langs oude vakwerkboerderijen, ooievaarsnesten, paarden- en koeien weiden, akkers, kerken, musea en kunstgalerijen en oude dorpjes. Steek de rivier de Elbe over met een oude veerboot en bezoek het bloemen- en groenteteeltgebied met de oude boerderijen of ontdek de oude rivierheuvels en maak gebruik van de gratis fietsbus voor de terugreis. Informatie vindt U bij de receptie. Naast de camperplaats ligt het natuurreservaat "Tideelbe", ook dit reservaat met eeuwenoude knotwilgen en onverharde zijpaden nodigt uit om te wandelen en fietsen, hier kunt bevers en ooievaarsnesten ontdekken. De omgeving van Camping Stover Strand biedt vele attracties en bezienswaardigheden die een bezoek waard zijn, natuurlijk zijn uitstapjes naar Hamburg bijzonder populair, of het nu met het openbaar vervoer of met de boot is, maar ook excursies naar de 1000 jaar oude binnenstad van Lauenburg, naar de Lüneburger Heide of naar de historische zoutstad Lüneburg zijn zeker de moeite waard.



**ETAPPE 10.** Rijden naar Knaus Camping "Oyten/Bremen" Oyter See 1 28876 Oyten (am See) Duitsland

Telefoon: +49 (0) 4207 2878

Website: <https://www.knauscamp.de/oyten-bremen>

E-mail: [oyten@knauscamp.de](mailto:oyten@knauscamp.de)

Afstand; 110 km

Reistijd: 1.20 uur

Hond toegestaan

Kosten vanaf; € 28,50 p.n.

Camping geopend; Van 1 maart tot 1 november

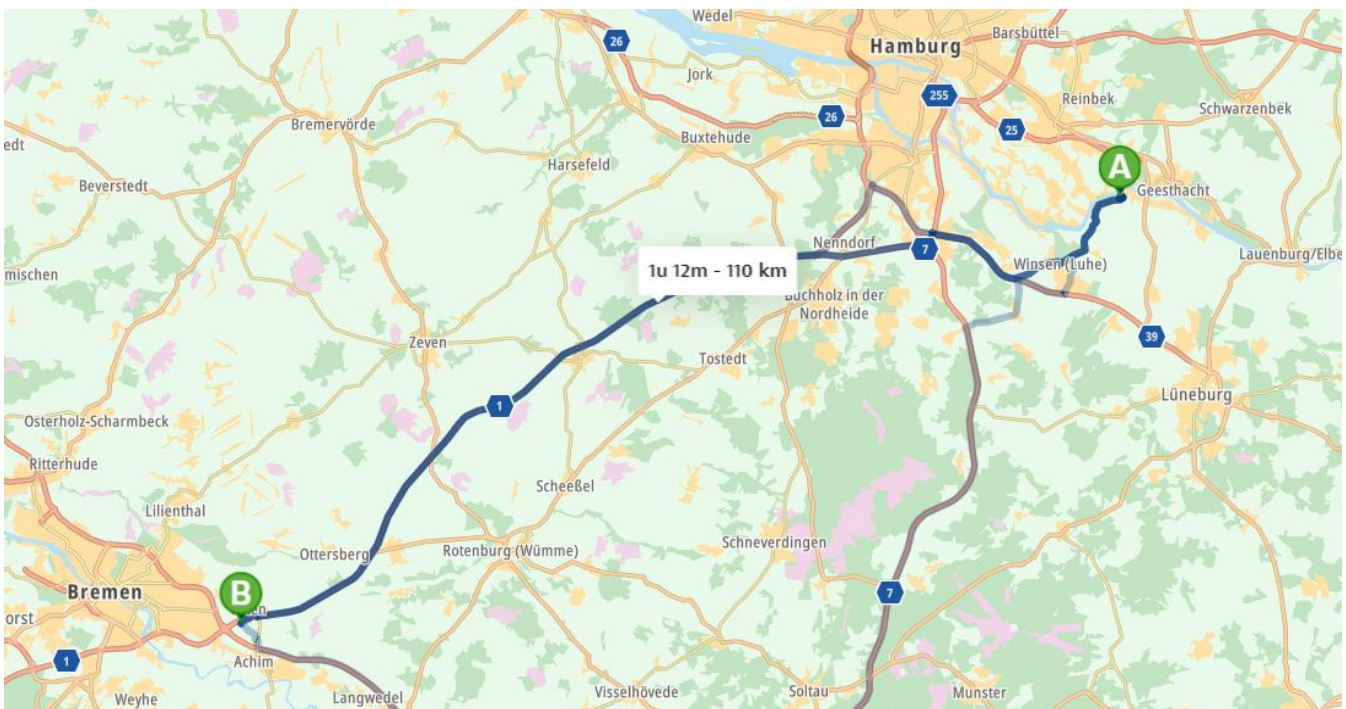
Receptie open; Van 08.00 - 12.00 en 15.00 - 18.00 U

Reserveren via de website is aan te raden

Aankomst; Na 15.00 U Vertrek; Voor 12.00 U



Rijden over de; L217, A39, A1 (E22) en de L167



Knaus campingpark Oyten - Bremen is fraai gelegen aan de rand van het stadje Oyten direct aan de oever van de Oytersee (Meer) nabij de mooie Hanzestad stad Bremen (18 km) in de Landkreis Verden behorend tot de Duitse deelstaat Nedersaksen. De camping heeft 100 toeristische plaatsen, dit zijn afgebakende plaatsen door hagen en plaatsen op een grote kampeerweide. De plaatsen zijn met schaduw, met enige schaduw en zonder schaduw, alle plaatsen zijn voorzien van elektriciteit en in de nabijheid vindt men altijd een watertappunt. De camping heeft drie grote verwarmde sanitair gebouwen die voorzien zijn van toiletten, douches, was cabines en minder valide sanitair waar U gratis gebruik van kunt maken. Bij de sanitair gebouwen vindt U ook afwasgelegenheden en plaatsen waar U het chemisch toilet kunt ledigen. In de aanwezige gemeenschappelijke recreatieruimte vindt U een keuken met kookgelegenheid en eettafels waar U gratis gebruik van kunt maken, hier vindt U ook een speelkamer, een gameroom en TV kamer. In de wasruimte kunt U tegen betaling gebruik maken van wasmachines en drogers en bij het camper service station kunt U vuil water lozen en schoon water innemen. In de milieustraat kunt U gescheiden Uw afval kwijt. Op de gehele camping is gratis Wi-Fi beschikbaar.

In de Bistro- Biergarten kunt U terecht voor een drankje, een lunch of een heerlijk diner, in de zomermaanden is hier ook een Foodtruck aanwezig. Aan de oever van Oytersee (op de camping) vindt U een snackbar met terras. In de kiosk kunt U dagelijks terecht voor broodjes service en een klein assortiment aan levensmiddelen, voor de dagelijkse boodschappen kunt U terecht bij de Lidl Supermarkt in de Wehlacker 2 in Oyten op 2,5 km afstand.

In het aangrenzende idyllische zwemmeer Oystersee kunt U op warme zomerdagen even heerlijk afkoelen, hier vindt U ook een ligweide, een speeltuin, minigolfbaan, een beachvolleybalveld, een hondenstrand en Grillhut. Het prachtige meer nodigt uit om te zwemmen en bovendien kun je er suppen, wakeboarden en waterskiën.

De omgeving van de camping nodigt uit tot het maken van wandelingen en fietstochten, een wandeling rondom de Oystersee is een aanrader, een prachtig moerassig pad dat altijd direct langs de oever van het meer loopt. Oyten ligt in een vlak, venig gebied waarin het landschap van origine wordt gekenmerkt door weilanden die door houtwallen zijn omgeven, afgewisseld door prachtige natuurlijke bossen. De rivier de Wümme die alleen door kano's en kleine roeibootjes bevaarbaar is loopt door het noorden van het gemeentegebied en ook dit prachtige gebied rondom de Wümme dat grotendeels natuurreservaat is en deel uitmaakt van wetland-gebied (Wümme-Niederungen) nodigt uit tot het maken van een mooie wandeling of fietstocht.

Ook de historische stad Bremen op 18 km afstand van de camping is een bezoek waard, vanaf het campingpark kunt U met de bus naar het centrum van de Hanzestad waar U kunt genieten van de kleurrijke, culturele drukte van de stad. De stad heeft een prachtige oude binnenstad met knusse straatjes, pittoreske pleintjes en vele prachtige historische gebouwen. Een andere stad die U zeker ook moet bezoeken is Oldenburg, het heeft een schitterend historisch centrum met leuke restaurantjes, talloze winkeltjes en veel mooie bezienswaardigheden.



**ETAPPE 11.** Rijden naar Camping “Regenbogen” Grafenstraße 23-25 49545 Tecklenburg (Leeden) DL.

Telefoon: +49 (0) 5405 1007 en 0431 237 237 0

Website: <http://www.regenbogen.ag/ferienanlagen/tecklenburg/anlage.html>

E-mail: [urlaub@regenbogen.ag](mailto:urlaub@regenbogen.ag)

Hond toegestaan

Afstand; 154 km

Reistijd; 1.45 uur

Kosten vanaf; € 25,00 p.n.

Camping geopend; Van 1 april tot 1 november

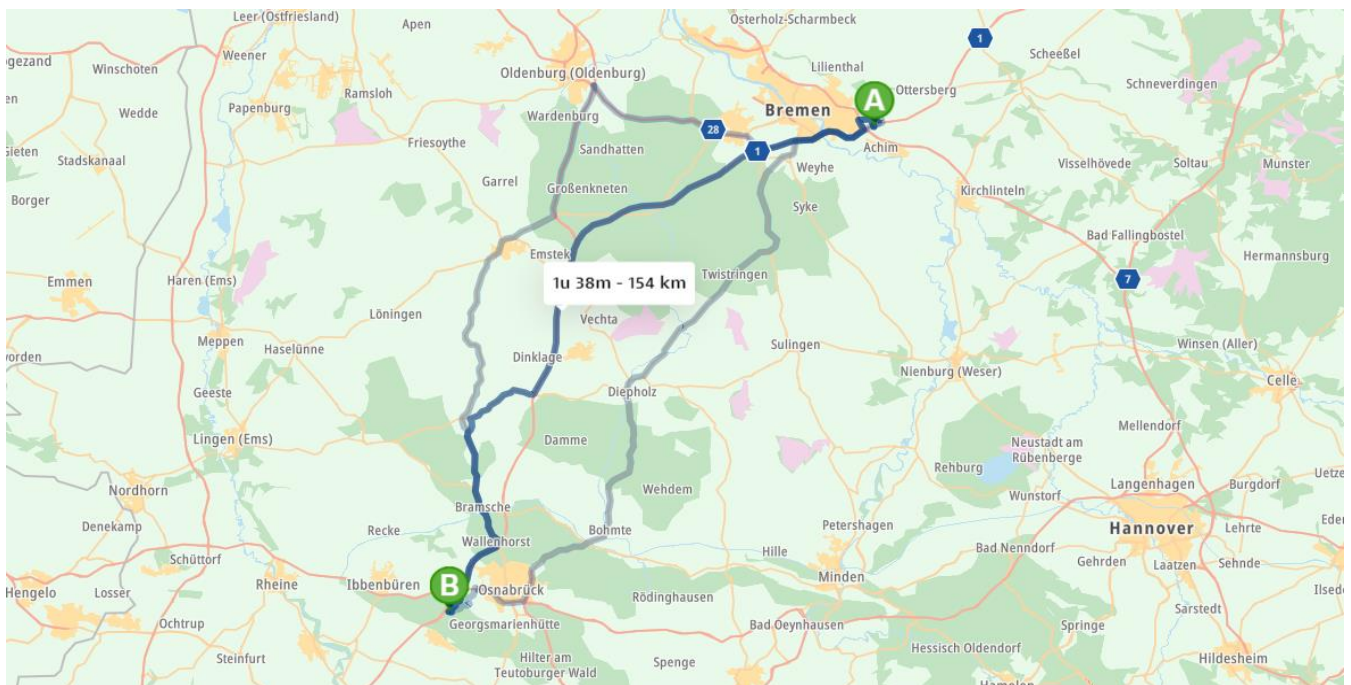
Receptie open; Van 09.00 tot 17.00 U

Reserveren via de website is aan te raden

Aankomst; Na 14.00 U Vertrek; Voor 11.00 U



Rijden over de; L168, A27 (E234), A1 (E22), A1 (E37), B214, B68, A1 (E37), A30 (E30), L597, L589 en de K8



Camping Regenbogen ligt aan de rand van het mooie heuvelachtige en bosrijke Teutoburgerwoud in de stad en gemeente Tecklenburg in de Kreis Steinfurt in de Duitse deelstaat Noordrijn-Westfalen. De camping heeft een zeer groot aantal ruime goed onderhouden toeristische plaatsen. Op de standaardplaatsen bent u omringd door de mooiste natuur en beschikt U over een stroomaansluiting. De comfortplaatsen zijn voorzien van een stroomaansluiting met in de directe omgeving een watertappunt en water afvoer. Op de exclusieve plaatsen beschikt U naast een stroomaansluiting, een watertappunt en een waterafvoer ook over Uw eigen sanitair gebouwtje met een toilet, een douche, een wastafel en afwasplaats op uw kampeerplaats. De drie moderne sanitair gebouwen staan hoog in het vaandel, deze zijn ruim, netjes en schoon en voorzien van toiletten, douches, was cabines, wastafels, minder valide sanitair en baby ruimtes waar U gratis gebruik van kunt maken. Hier vindt U ook afwasgelegenheden en een plaatsen waar U het chemisch toilet kunt ledigen. In de wasruimte kunt U tegen betaling gebruik maken van wasmachines en drogers en bij het camper service station kunt U vuil water lozen en schoon water innemen. Tegen betaling (€4,00 24 uur) is Wi-Fi verkrijgbaar, informatie hierover vindt U bij de Receptie.

In restaurant “Das Landhaus” kunt U in een gezellige en gemoedelijke sfeer terecht voor een breed scala aan heerlijke huisgemaakte regionale gerechten en specialiteiten en een grote selectie wijnen. Vlak naast het restaurant vindt U een snackbar, hier kunt U ook terecht om af te halen. In de kleine supermarkt vindt U brood, broodjes en diverse basis- levensmiddelen en producten. Voor de dagelijkse boodschappen terecht bij de Combi Supermarkt in de Natruper Straße 120 in Natrup-Hagen, dit ligt op 4,7 km afstand van camping Regenbogen.

Aan de rand van de camping liggen twee zwembaden, een binnen- en buitenbad die met elkaar zijn verbonden. Voor kinderen is er ook een kinderbad met speeltoren en glijbaan en voor de ouderen wellness voorzieningen. Verder beschikt de camping over een grote speel- klimtuin, minigolfbaan, voetbalveld, beachvolleybalveld, twee tennisvelden en een fiets- crossparcours.

De camping is een ideaal startpunt voor mooie fiets-, mountainbike- en wandelroutes door het heuvelachtige Münsterland. Bezoek de stad Tecklenburg gelegen bovenop een heuvel in het prachtige Teutoburgerwoud, in deze plaats zijn veel bezienswaardigheden te vinden die U de rijke geschiedenis van dit stadje vertellen. Beleef wandelend of per fiets de mooie natuur in het Teutoburgerwoud met zijn bossen en meren, met zijn uitkijkpunten, de vele monumenten en oriëntatiepunten, rotspartijen en andere prachtige natuurbelevissen. Onderweg zijn op veel plaatsen de mooiste panorama's te ontdekken, enkele natuur- cultuur - en kuurparken, historische kloostertuinen, barokke kasteel- en landschapstuinen met een Engels tintje en botanische tuinen. Ook de stad Osnabrück, op slechts 16 kilometer van de camping, is een bezoek waard, de stad heeft op cultureel en historisch gebied veel te bieden. Bezoek bijvoorbeeld het Felix Nussbaum Haus en bekijk de werken van deze beroemde schilder. Of bezichtig de Domkerk, de Marienkirche of Schloß Osnabrück. Eveneens de moeite waard zijn de Zoo Osnabrück en het natuur- en geopark Terra Vita, waar U een inkijkje krijgt in de 300 miljoen jaar oude geschiedenis van het gebied.



**ETAPPE 12.** Rijden naar Huis **Lent - Nijmegen**

**Afstand; 182 km**  
**Reistijd: 2.00 uur**

Rijden over de; L594, A30 (E30), A1 (E30), A50, A15 en de A325

