RONDJE NOORD NEDERLAND

ETAPPE 1. Rijden naar **"Camping Sproakstee"** ***Provincie Overijssel*** ***Afstand; 112 km***
Reistijd: 1.30 uur

Adres; Hanhofweg 10 **Tel.: 0541 - 551446**
7587 LL De Lutte **Website:** https://www.campingsproakstee.nl/
E-mail: info@campingsproakstee.nl Reserveren is aan te raden

Camping geopend; Van 15 maart tot 1 oktober **Aankomst**; Na 13.00 U **Vertrek;** Voor 12.00 U



Rijden binnendoor over de; A325, N325, A348, N348, N314, N346, A35, A1, N342 en de N735

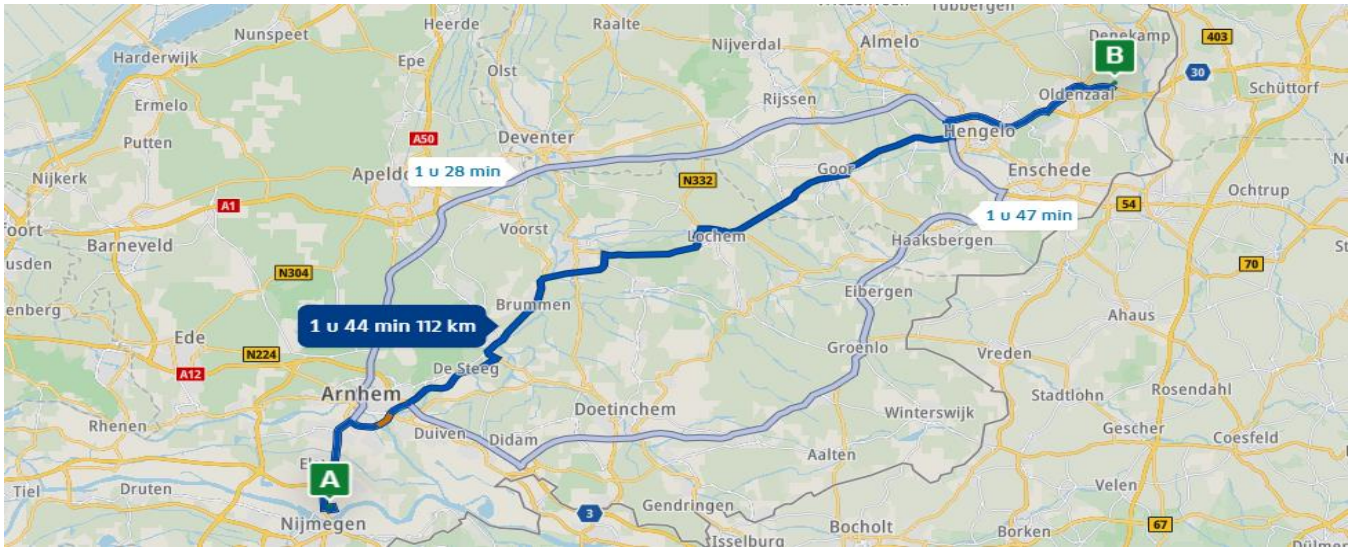

Camping Sproakstee is een mini-camping met 25 kampeerplaatsen en is gelegen in het mooie Twentse landschap net buiten het plaatsje De Lutte in een gebied waar recreëren in de natuur nog vele mogelijkheden biedt, en vanaf de camping heb je een adembenemend uitzicht over dit glooiende coulisselandschap. De naam Sproakstee betekent vergaderplek, op het erf was vroeger een vergaderplaats in de vorm van een kring van veldkeien onder een lindeboom waar vergaderd en recht werd gesproken, deze oeroude vergaderplaats is recentelijk in oude ere hersteld. De camping heeft ruime plaatsen die voorzien zijn van stroom en watertappunten. In het sanitair gebouw vindt je warme douches (bij de prijs inbegrepen) wastafels met warm en koud water, afwasgelegenheid (binnen), wasmachine / centrifuge en een stortplaats voor het chemisch toilet. Op de gehele camping is gratis Wifi. Verder is er een overdekte fietsstalling met oplaadpunten voor E-bikes en bij de Receptie in de Boerderij is een grote Koffieruimte. Op de camping zijn, naast alle gebruikelijke faciliteiten nog allerlei andere faciliteiten en activiteiten. Het is niet toegestaan plastic- of worteldoek te leggen, en elektrische kachels te gebruiken.

De Lutte is een klein maar gezellig kerkdorpje in de gemeente Losser, gelegen in de prachtige natuur van Twente. De gezellige dorpskern met haar cafés en restaurants is zeker een bezoekje waard. Ook het Lutterzand mag je niet missen. De oevers van de Dinkel in De Lutte lijken met geknepen ogen en een beetje fantasie op het natuurspektakel in de Verenigde Staten, alleen in plaats van rode rotsformaties bestaan de Dinkelse 'ravijnen' uit fijn geel zand en stroomt er geen woeste wildwaterrivier, maar een kabbelend beekje doorheen, een prachtige omgeving voor een mooie fietstocht. Veel bezochte bezienswaardigheden in en rondom De Lutte zijn de Lutterse bergen, zoals de Tankenberg en de Paasberg, prachtige gebieden om ook te fietsen. Ook de Gildehaus - Dinkel route, een zogenaamde groene grens route met Duitsland van 41 km, en de Hellehond route door het prachtige landschap van de stuwwal van De Lutte van 34 km zijn meer dan de moeite waard om te fietsen.

















ETAPPE 2. Rijden naar **"Camping - Camperplaats Oosterbos"** ***Provincie Drenthe*** ***Afstand; 84 km***
Reistijd: 1.00 uur

Adres; Herenstreek 130 **Tel.: 06 52 88 92 99**
7885 AV Nieuw-Dordrecht **Website:** https://www.campingoosterbos.nl/
E-mail: info@campingoosterbos.nl Reserveren is aan te raden

Camping geopend; Van 15 maart tot 1 oktober **Aankomst**; Na 14.00 U **Vertrek;** Voor 11.00 U



Rijden via Duitsland over de; N735, N342, K26, K202, B402 en de N862

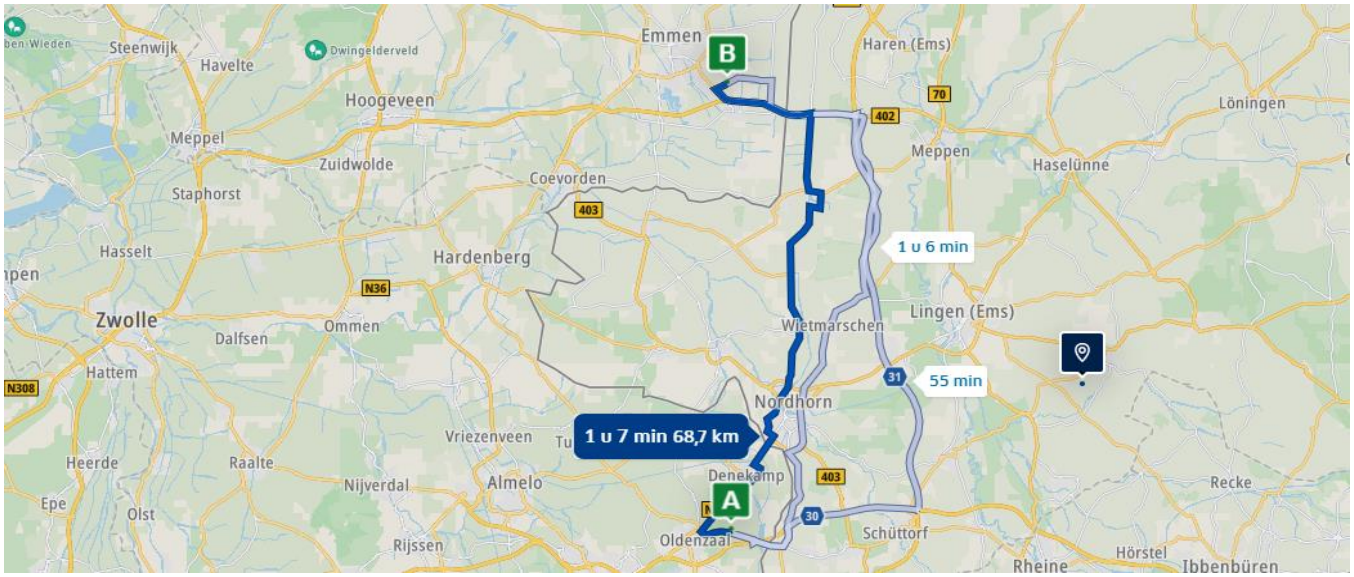

Camping Oosterbos bevindt zich in de gemeente Emmen, provincie Drenthe. De landelijk gelegen camping en camperplaats grenst aan Het Oosterbos, een bos van circa 250 hectare ten oosten van Emmen. Het Oosterbos is aangeplant in de zeventiger jaren van de 20e eeuw door Staatsbosbeheer in het kader van de herinrichting van de Veenkoloniën. Het bos is grotendeels aangeplant op niet afgegraven hoogveen. De camping heeft 29 zeer ruime kampeerplaatsen en 17 verharde camperplaatsen die zijn voorzien van 16 ampère stroom. De gastvrijheid, de rust, de ruimte, het brandschoon sanitair, het mooie terrein, het horeca paviljoen en het comfort zijn de grote pluspunten van de camping. Op de camping is een camper servicepunt en op de gehele camping is gratis WiFi.
Het nieuwe toiletgebouw is voorzien van vloerverwarming en thermostaatkranen, warm water voor douchen en afwassen is gratis. Het dames en heren deel in het toiletgebouw zijn gescheiden, elk met vier ruime douches en vier wastafels. In een aparte ruimte bevinden zich vier zowel dames als heren toiletten.

Vanaf de camping loop je zo Het Oosterbos in en op loopafstand vindt je het Koning Willem-Alexanderkanaal.
Ook het Beleefkanaal met haar bijzondere sluis ligt op ongeveer 950 meter van de camping is bereikbaar via het bospad dat langs de camping loopt. Wat is er mooier dan even op een stoeltje aan een sluis te zitten.
De omgeving is ideaal voor het maken van fietsroutes, de weilanden en akkers, de vele bossen en het unieke veenlandschap lenen zich hier uitstekend voor. Verschillende fietsroutes zijn verkrijgbaar bij de receptie.
Een fietsroute door het prachtige hoogveen- reservaat Bargerveen is een aanrader, hier huisvesten tal van bijzondere dieren en planten en in het Veenpark en beleef je de rijke geschiedenis van het veen van heel dichtbij.
Ook het rondje Veendorpjes Emmen is een mooie fietstocht die langs en door de omliggende veendorpen zoals Klazienaveen, Oranjedorp en Nieuw-Dordrecht gaat. Ook de Fietsroute Veenland, het rondje Klazienaveen en het rondje Knaol zijn prachtige routes.














Beschermd Natuurmonument
Broeveen 765 ha
Stichting Het Utrechts Landschap



ETAPPE 3. Rijden naar **"Camperplaats Mooi Schildmeer"** *Provincie Groningen* ***Afstand; 80 km***
Reistijd: 1.10 uur

Adres; Damsterweg 32-Z **Tel.: 06 371 96 651**
9629 PD Steendam **Website:** https://mooischildmeer.nl/
E-mail: info@mooischildmeer.nl Reserveren is aan te raden

Camperplaats geopend; Gehele jaar geopend **Aankomst**; Na 13.00 U **Vertrek;** Voor 12.00 U



Rijden over de; N862, N391, N34 en de N33

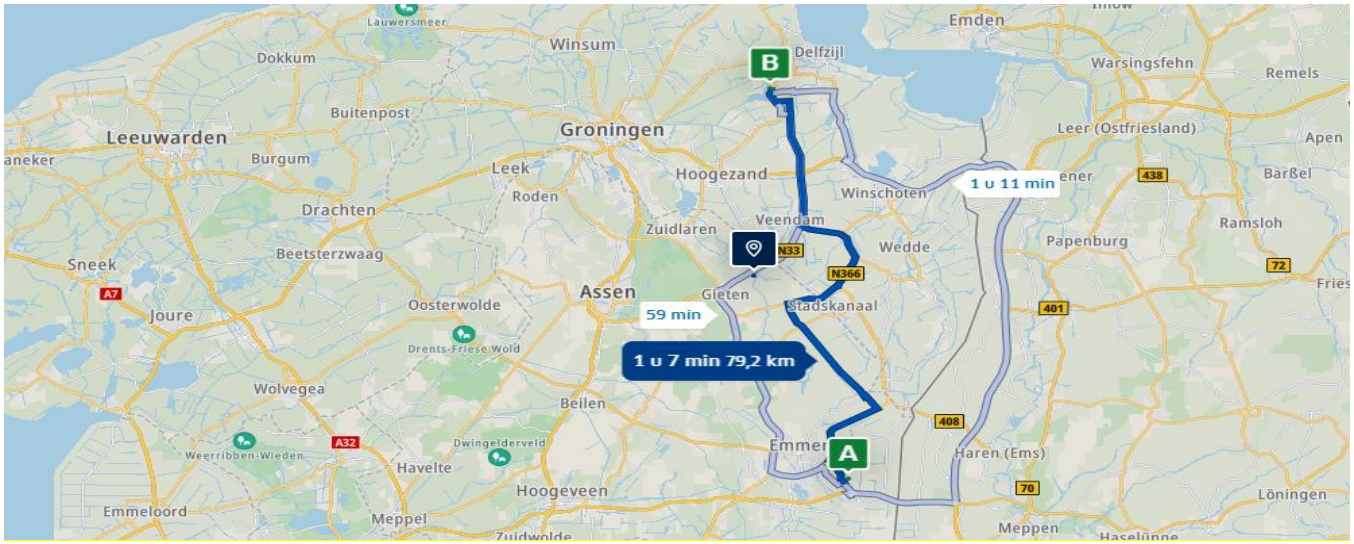

De kleinschalige camperplaats met 23 ruime verharde plaatsen ligt in de plaats Steendam direct aan het mooie en schilderachtige Schildmeer, omringd door natuurgebied 't Roegwold, dichtbij strand en horeca. Alles draait hier om de perfecte balans tussen natuur en ontspanning, het natuurlijk genieten, en biedt hierom een rustige kleinschalige plek waar je écht tot rust komt, omringd door water, groen en vrijheid.
De camperplaats is voorzien van alle benodigdheden voor een prettig verblijf waaronder een verwarmd sanitair gebouw, voor het warm douchen heb je 1,- euro muntstukken nodig. Verder is er een camper service punt met vul en loospunt, een afvalstraat, afwas voorzieningen, en iedere plaats heeft een eigen stroom voorziening. Stroom kun je kopen tijdens het reserveren, ook kun je ter plekke de stroom opwaarderen bij de aanmeldzuil met je persoonlijke toegangscode. Bij het centraal service station kun ook water tappen, ook hiervoor moet je het tegoed opwaarderen bij de aanmeldzuil. Er is op de gehele camperplaats gratis Wifi beschikbaar.
In de nabijgelegen plaats Steendam vindt je verschillende winkels, supermarkten en horeca gelegenheden.

Direct aan de camperplaats ligt één van de mooiste natuurgebieden van de regio waar je kunt wandelen, fietsen en watersport kunt beoefenen in het schilderachtig landschap van het Schildmeer. Het grootste deel van de oevers van het meer is prachtig natuurgebied. Bij Steendam liggen vele voorzieningen voor recreatie zoals enkele jachthavens, een zandstrand en diverse horeca gelegenheden. Bij Watersportverhuur Schildmeer kun je een bootje of sloep huren om op het water van het Schildmeer te genieten.
De omgeving is uitermate geschikt voor fietstochten, fietsen rondom Steendam (Midden-Groningen) betekent genieten van het open Groninger landschap, zeker op de rustige paden bij het Schildmeer. Een rondje Schildmeer is een echte aanrader, dit is een afwisselende route rondom het Schildmeer van ongeveer 47 kilometer waarbij je dicht langs het water en door omliggende dorpen fietst. Ook de routes Steendam - Winneweer - Delfzijl van 44 kilometer door het Groninger landschap, en de route Steendam - Schildmeer - Danmeer van 42 km die door een zeer waterrijk gebied gaat zijn prachtig om te fietsen en te recreëren.

















ETAPPE 4. Rijden naar **"Jachthaven en Camperplaats Kuikhorne"** ***Provincie Friesland*** ***Afstand; 70 km***
Reistijd: 1.15 uur

Adres; Kukhernsterwei 31
9271 HD De Westereen

Tel.: 0511 - 472 775
Website: https://jachthavenkuikhorne.nl/
E-mail: info@jachthavenkuikhorne.nl

Reserveren is ***niet*** mogelijk

Camperplaats geopend; Van 15 maart tot 1 november **Aankomsttijden;** van 9.00 tot 18.00 U



Rijden over de; N865, N993, N46, N370 en de N355

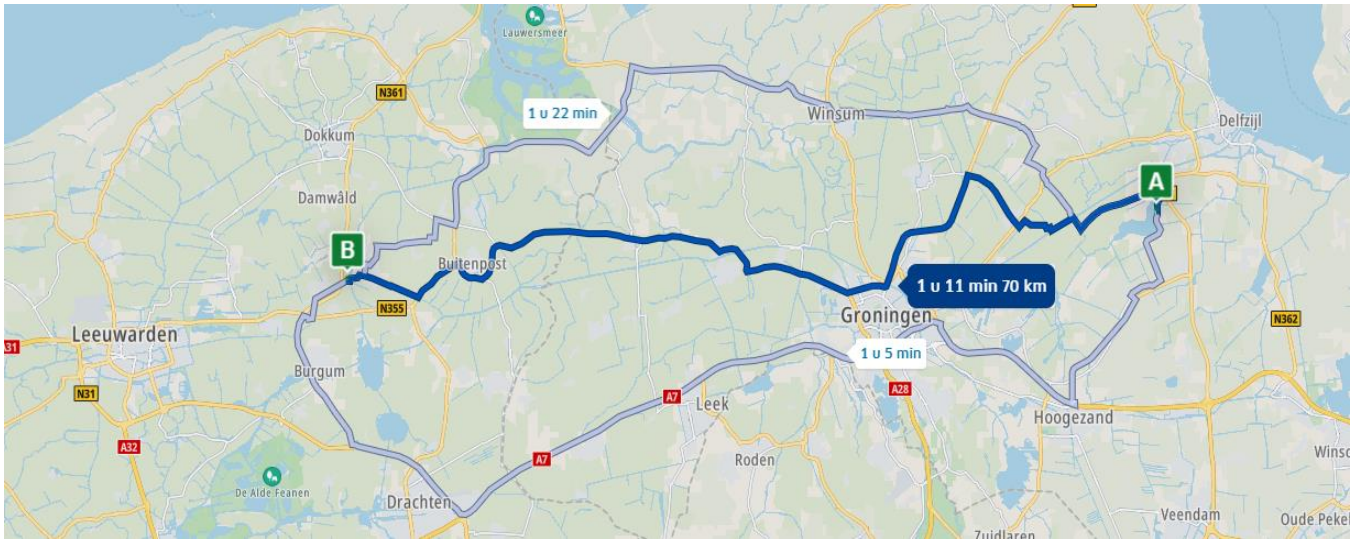

Jachthaven en Camperpark Kuikhorne is gelegen in de plaats Westereen. Bij de jachthaven zijn 50 plaatsen, je kunt kiezen uit camperplaatsen direct aan het water, aan de haven of op het grasveld met uitzicht over de haven. De hele dag geniet je hier van het vertier in de jachthaven en de boten die voorbij varen. Alle plaatsen zijn voorzien van 10 ampère stroom en bij het camper service station kun je schoon water innemen en vuil water lozen. Tevens is er een stortplaats voor het chemisch toilet. Het sanitair gebouw beschikt over een dames- en een herengedeelte, douchen kan d.m.v. muntautomaat (€ 1,00 voor 4 minuten). Het gebouw is voorzien van vloerverwarming en er is een douche voorzien van hulpmiddelen voor mindervaliden. Het sanitair gebouw wordt meerdere keren per dag met zorg schoongemaakt. Aan de buitenkant van het gebouw is een afwastableau met gratis warm water. In het sanitair gebouw staat een wasmachine en droger tegen betaling ter uw beschikking.
In het sanitair gebouw vindt je diverse folders van leuke uitjes die je kunt doen tijdens je bezoek. Buiten bij het gebouw staat een ruilboekenkast, een boek meenemen mag ook. Er is op het hele terrein gratis WiFi.
In de plaats Westereen op 3 kilometer afstand vindt je alle winkelvoorzieningen en diverse horecagelegenheden.

Je kunt in de Jachthaven een Maril sloep huren om de prachtige omgeving ook vanaf het water te ontdekken.
In de omgeving van de jachthaven kun je heerlijk fietsen en wandelen, en natuurlijk een hengeltje uitgooien.
De dorpen De Westereen en Feanwâlden liggen op steenworp afstand en hebben naast veel winkelvoorzieningen ook een treinstation, ideaal om een dagje Leeuwarden of Groningen met de trein te doen. In het sanitair gebouw vindt je diverse fietsroutes die je gratis kunt gebruiken. Fiets bijvoorbeeld langs het water naar de prachtige 11-stedenstad Dokkum met de molens, bolwerken, leuke winkelstraten, de Bonifatiuskapel en prachtige gevels.
De camperplaats bevindt zich tussen fietsknooppunt 18 en 67, er zijn prachtige fietsroutes te maken in de mooie Friese Meren en Kanalen omgeving bij de camperplaats langs tal van leuke en mooie Friese plaatsen en dorpjes.
Ook het natuurgebied De Houtwiel of it Bûtefjild is een bezoek meer dan waard, het bestaat uit schrale graslanden en open waterplassen, geniet hier van een fietstocht langs de kade van de Bouwepet of Oer de Wiel.

















ETAPPE 5. Rijden naar **"RCN Vakantiepark de Potten"** ***Provincie Friesland*** ***Afstand; 42 km***
Reistijd: 0.50 uur

Adres; De Potten 2
8626 GG Offingawier

Tel.: 0850 - 400 700
https://www.rcn.nl/nl/vakantieparken/nederland/friesland/rcn-de-potten
E-mail: potten@rcn.nl Reserveren is aan te raden

Vakantiepark geopend; Gehele jaar geopend **Aankomst**; Na 13.00 U **Vertrek;** Voor 12.00 U



Rijden over de; N355, N356, N913, N31, A32 en de N354



Vakantiepark de Potten ligt direct aan het Sneekermeer in de plaats Offingawier en is van alle kanten omsloten door water en natuur met volop gelegenheid om te genieten van de schoonheid van de omgeving. De nieuwe camperplaatsen zijn uniek, deze ruime verharde plaatsen zijn zeer exclusief en prachtig gelegen direct aan het mooie Sneekermeer met een prachtig uitzicht. Deze plaatsen hebben een eigen houten terras - veranda aan het water, zijn voorzien van 10 ampère stroom, een watertappunt en een water afvoer. Het sanitair gebouw dat iets gedateerd is ligt vlakbij de camperplaats en is voorzien van alle nodige voorzieningen en het gebruik hiervan is gratis. Verder is er een camper service station, een stortplaats voor het chemisch toilet en gratis WiFi.
Vakantiepark de Potten is voorzien van uitgebreide faciliteiten waaronder diverse speel- en sportvelden, een Brasserie, een snackbar en broodjesservice. Bij de Receptie is een klein assortiment aan artikelen beschikbaar.
Verder is er een wasserette, en verhuur van elektrische fietsen, E-choppers, zeilboten, sloepen en kano's.

In de omgeving van Vakantiepark de Potten hebben grote delen van de provincie hun oorspronkelijke landelijke karakter behouden, een groen landschap doorsneden door vaarten en meren. Deze Friese wateren bieden veel mogelijkheden voor recreatie, vooral watersport. Verder is de omgeving ideaal om deze op de fiets te gaan ontdekken, onderweg kom je langs fraaie dorpen en steden, met verschillende historische bezienswaardigheden.
Mooie fietsroutes zijn het rondje De Potten - Offingawier, deze gaat door de natuurrijke omgeving rondom recreatiegebied RCN de Potten en het nabijgelegen natuurgebied de Potschar en de Groene Dijk, en het rondje Sneekermeer, een prachtige klassieke route door het Sneekermeergebied waarbij je gebruikmaakt van diverse fietspontjes die je overzetten. Een populaire fietstocht van gemiddeld niveau is de Stadhuis van Bolsward - IJlst rondtocht deze start vanuit Offingawier en voert langs verschillende historische Elfsteden stadjes.
Natuurlijk is ook een bezoek aan de karakteristieke en historische plaats Sneek met zijn oude een zeer prachtige binnenstad met waterwegen, winkeltjes, gezellige terrasjes en mooie parken een bezoek meer dan waard.

















ETAPPE 6. Rijden naar **"Camping Wad noch Meer"** ***Provincie Noord Holland*** ***Afstand; 72 km***
Reistijd: 1.00 uur

Adres; Van Ewijcksvaart 25 **Tel.: 06 136 55 630**
1761 JS Anna Paulowna **Website:** https://www.wadnochmeer.nl/
E-mail: info@wadnochmeer.nl Reserveren is aan te raden

Camping geopend; Van 25 maart tot 1 september **Aankomst;** Na 09.00 U **Vertrek;** Voor 18.00 U



Rijden over de; N354, N7 (E22), N99 en de N249

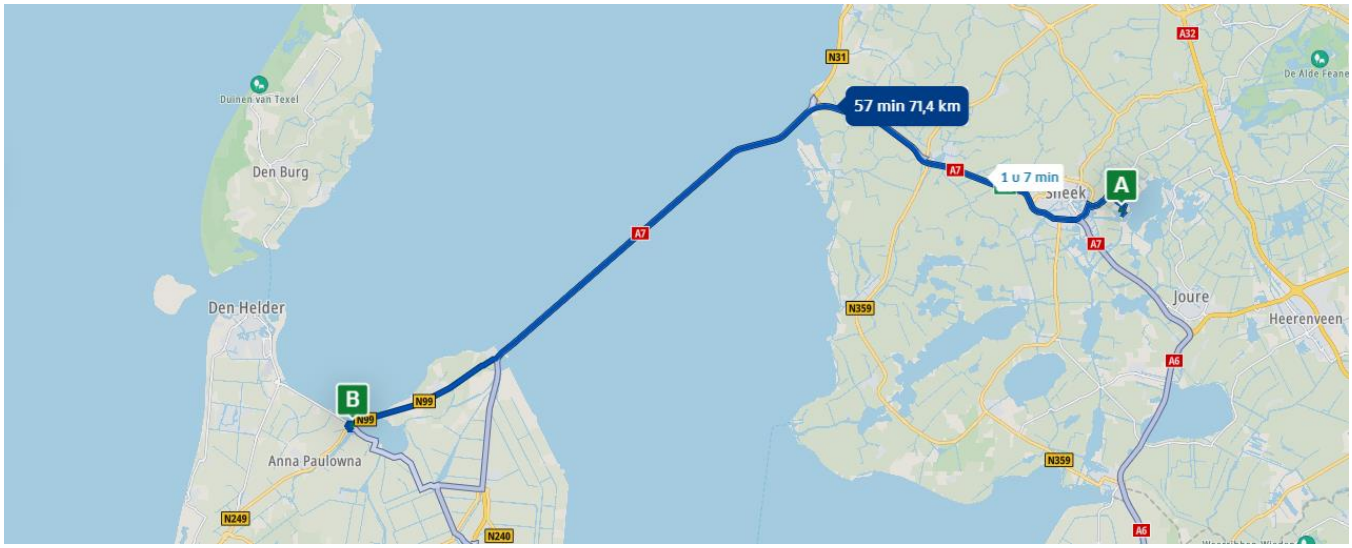

Camping Wad noch Meer ligt in het dorp Van Ewijcksluis (Anna Paulowna) binnen de Gemeente Hollands Kroon, in het noorden van de Anna Paulownapolder op de rand van de Waddenzee en het Amstelmeer. Het kleine dorp bestaat uit 90 huizen en woonboten, een jachthaven, een café restaurant, vis- en vaarwater en een manege.
De camping heeft 8 nieuwe verharde camperplaatsen met eigen voorzieningen als stroom en water.
Omdat het een kleine camping is kunnen er alleen campers terecht tot een maximala lengte van 7.50 m.
Op de camping zijn uitstekende warme douches, toiletvoorzieningen en afwasgelegenheden aanwezig waar je gratis gebruik van kunt maken. Er is een service plaats waar je het vuile water kwijt kunt en tegen betaling kun je gebruik maken van de wasmachine en droger. Op de gehele camping beschik je over een snelle wifi verbinding.
Het winkelcentrum met supermarkten van Anna Paulowna ligt op 4 kilometer afstand van de camping.

Doordat de camping rondom afgescheiden is door een dijk van het mooie Amstelmeer en de Waddenzee en er veel bomen aanwezig zijn ligt de camping erg gunstig qua wind en is het er dan ook al erg snel heerlijk vertoeven. De omgeving is de ideale plek om te watersporten, zoals surfen, kanoën, zeilen, varen, zwemmen en natuurlijk om te vissen. Achter de camping bevind zich een vogelbroedgebied in een Natura 2000 gebied, hierdoor hoor je dan ook de gehele dag door de vele vogels. Dicht bij de camping zijn er tal van bezienswaardigheden, neem bijvoorbeeld eens een kijkje op Dierenpark Hoenderdaell dat bekend is om zijn vele bijzondere dieren in het park. Bezoek het voormalig eiland Wieringen dat bekend om zijn Viking schatten, dit eiland bevind zich aan de andere zijde van het Amstelmeer, hier vindt je ook het Lutjestrand waar je heerlijk kunt zwemmen en een hapje en een drankje kunt nemen. De omgeving is ook ideaal om deze met de fiets te verkennen, de Waddenzeeroute, de Zuiderzeeroute en de Wieringerroute zijn prachtige fietsroutes, deze lopen langs de unieke Waddenzeekust, dijken, kwelders, weidse polders en veerhavens vanwaar boten naar de Waddeneilanden vertrekken.
Ook Den Helder is per fiets goed bereikbaar, dit is een prachtige route langs de kust van de Waddenzee.

















ETAPPE 7. Rijden naar **"Camperterrein Zwaansmeerpolder"** ***Provincie Noord Holland*** ***Afstand; 55 km***
Reistijd: 1.00 uur

Adres; Lagendijk 41 **Tel.: 0251 - 313 553**
1911 MT Uitgeest **Website:** https://www.zwaansmeer.nl/camping/camperterrein/
E-mail: info@zwaansmeer.nl Reserveren is aan te raden

Camping geopend; Van 1 april tot 1 november **Aankomst;** 24/7 **Vertrek;** 24/7



Rijden over de; N249, N248, N9, A9 en de N8

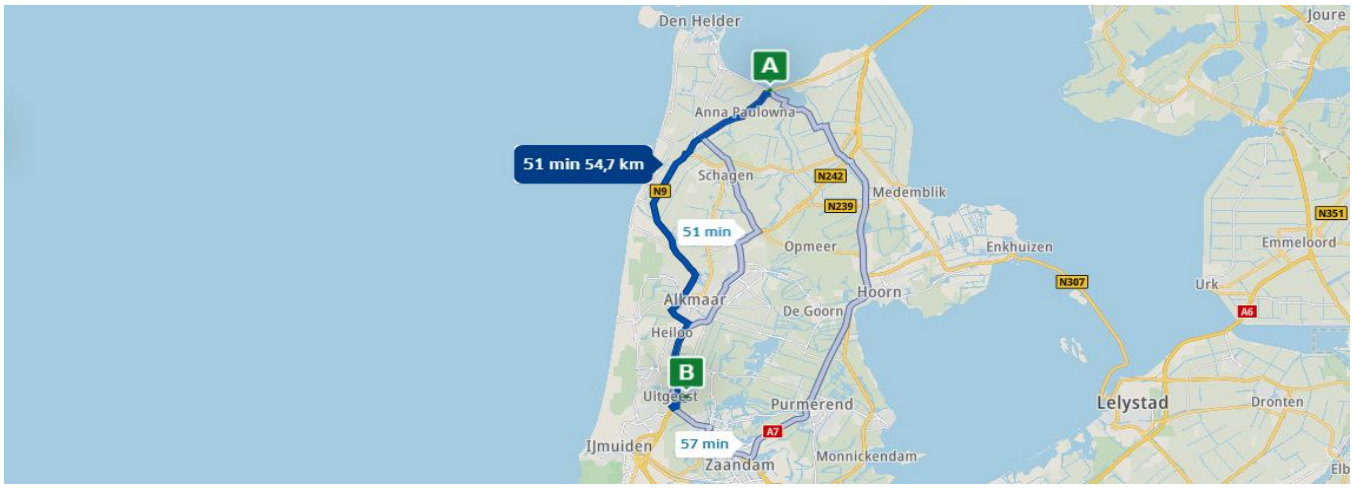

De Jachthaven - camping en camperplaats Zwaansmeerpolder ligt aan de zuidoever van het Alkmaarder- en Uitgeestermeer, ten oosten van Uitgeest in een schitterend polderlandschap midden in de natuur met vele mogelijkheden voor watersport, wandelen, fietsen en culturele uitstapjes. Naast de jachthaven ligt camperplaats Zwaansmeerpolder. In een halve cirkel op een groenstrook die sfeervolle verlicht wordt door lantaarns kunnen 16 campers staan, deze zijn voorzien van stroom, en op het midden kunnen 6 campers staan, ook deze hebben een stroomaansluiting. Camperaars zijn 24/7 van harte welkom en mogen vrij een plaats naar keuze innemen, meld je hiervoor bij de Havenmeester of check in middels de QR code op het welkomsbord. Bij reservering of inchecken ontvang je een QR-toegangscode, hiermee kun je de slagboom openen en ook de sanitaire ruimte. Wanneer u deze code gebuikt bij de douche zal deze 5 minuten warm water laten stromen, het gebruik van de douche is voor kampeerders op het camperterrein inbegrepen. Verder kun je gebruik maken van alle faciliteiten op het haventerrein en kun je een drankje en een hapje doen in het aanwezige restaurant Havenrijk.

In de omgeving zijn vele fiets en wandel mogelijkheden, je kunt heerlijk uit eten in de buurt en winkels zijn op fiets afstand te bereiken. Naast de ingang van de haven is kano verhuur De Aker gevestigd, voor heel redelijke prijzen kunt u hier een kano huren om het Alkmaarder- en Uitgeestermeer te verkennen.
In de omgeving zijn vele wandel- en fietsroutes te maken die je leiden over slingerende dijken, langs polders, forten, molens en de meren. Een mooie fietsroutes is de Pontjesroute Noord-Holland, deze 47 kilometer lange fietstocht voert je met verschillende pontjes rondom het Alkmaarder- en Uitgeestermeer door het waterrijke hart van de provincie. Ook de fietsroute Van Oer-IJ-gebied is een aanrader, deze 50 km lange fietstocht voert je terug in de tijd en gaat door schilderachtige waterlandschappen, forten, weilanden, over slingerende dijken en over oude bruggen. De route 'Langs de Oevers van het Oer-IJ' is 115 km lang maar is opgedeeld in vijf trajecten die afzonderlijk te fietsen zijn, deze route volgt de oude bedding van het Oer-IJ over zeedijken, polderdijken en de liniedijken van de Stelling van Amsterdam. De afwisselende route voert door stedelijke en agrarische gebieden, industrieel landschap en door de natuur- en Recreatiegebied Alkmaarder- en Uitgeestermeer.

















ETAPPE 8. Rijden naar **"Camping Vlietland"** ***Provincie Zuid Holland*** ***Afstand; 59 km***
Reistijd: 0.45 uur

Adres; Rietpolderweg 17 **Tel.: 0712 - 041 450**
2266 BM Leidschendam **Website:** https://campingvlietland.nl/
E-mail: info@campingvlietland.nl Reserveren is aan te raden

Camping geopend; Van 25 maart tot 1 september **Aankomst;** Na 14.00 U **Vertrek;** Voor 12.00 U



Rijden over de; N8, A9, A5, A4 (E19) en de N206

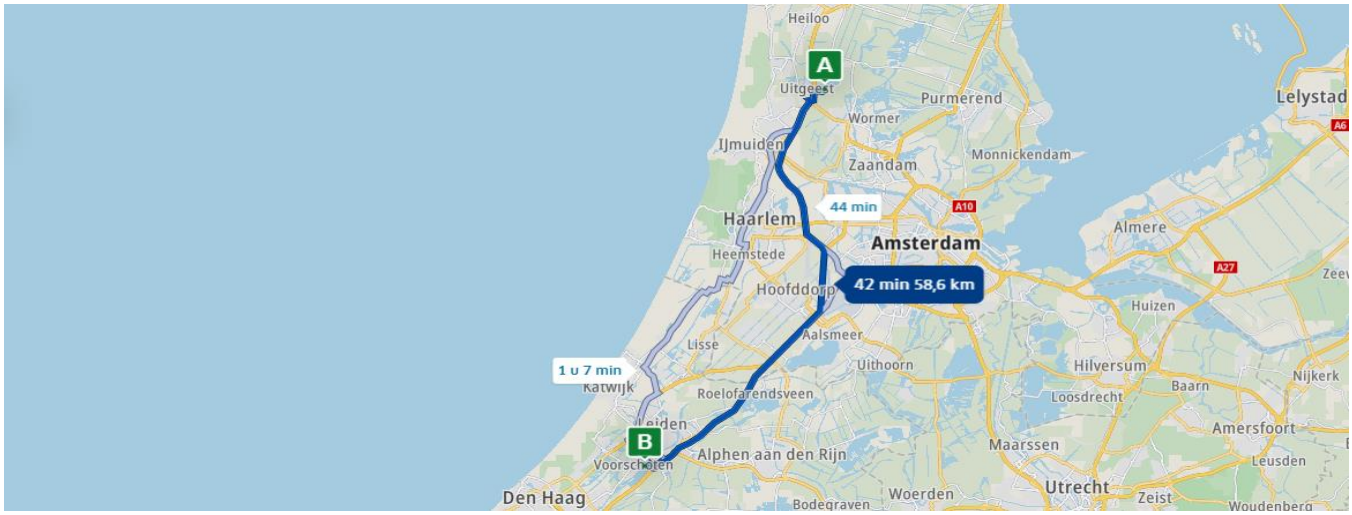

Camping Vlietland ligt bij de haven aan de Vlietland Plas midden in natuur- en recreatiegebied Vlietland, ook wel de 'Riviera van de Randstad' genoemd, in de plaats Leidschendam precies tussen Leiden en Den Haag in.
De mooie ruime camperplekken, sommige aan het water, geven door struiken en heggen lekker veel privacy en zijn voorzien van 10 ampère stroom. Alle plekken hebben een speciaal verstevigde baan, dus ook bij typisch Hollands weer rijd je zorgeloos op en af. In het centrale goed onderhouden sanitair gebouw vind je schone en verwarmde douches, toiletten met toiletpapier en een familieruimte met babybadje en een overdekte afwasplek, het gebruik hiervan is gratis. Drinkwatertappunten vind je verspreid over het terrein, dus je hebt altijd vers water dicht in de buurt, en ook is er een camper servicestation aanwezig voor het lozen van grijs water en een strotplaats voor het chemisch toilet. Wifi is alleen in WiFi-lounge bij het sanitair gebouw beschikbaar.
Op de camping is broodjes service met roombotercroissants, knapperige broodjes en ambachtelijke stokbroden.
Direct naast de camping bevindt zich restaurant Waterfront, hier kun je heerlijk dineren, borrelen of lunchen met uitzicht over het meer. Waterfront heeft aan de zijkant van het restaurant ook een snackbar, hier kun je patat met snacks afhalen, een ijsje nemen of wat te drinken om mee te nemen naar het strand of je kampeerplaats.

Bij de buren van het Watersportcentrum kun je van alles huren voor een leuke dag op het water, roeiboten, motorboten, sloepen, kano's of waterfietsen. De camping is gelegen tegen het gezellige en historische dorp Voorschoten, binnen 5 minuutjes ben je met de fiets vanaf de camping in het centrum, hier vindt je winkels en supermarkten, een aanrader is de Voorstraat met zijn gezellige restaurants en terrassen.
Het waterrijke recreatiegebied Vlietland heeft een vlak landschap met goed onderhouden fietspaden door bossen, weilanden en langs het water. Er zijn mooie fietsroutes langs historische vaarwegen en oud-Hollandse steden langs de Vliet te maken, de fietsroute langs de Vliet kun je in Leidschendam starten en brengt je langs de Delftse Vliet, de Haagsche Vliet en de Vliet, drie historische vaarwegen die tegenwoordig onderdeel vormen van het Rijn-Schiekanaal. Onderweg leer je over de trekvaart langs deze route en kom je langs historische kernen als Rijswijk, Voorburg en Leidschendam en langs schitterende natuurgebieden.

















ETAPPE 9. Rijden naar **Huis** **Lent - Nijmegen**

Afstand; 126 km
Reistijd: 1.30 uur

Rijden over de; N206, N11, A12, A2, A15 en de A325

