KORTE CAMPERTRIP LANGS DE BELGISCHE KUST EN DOOR NOORD FRANKRIJK

ETAPPE 1; Rijden naar **Camping Park Welgelegen**
Vlamingpolderweg 14
4506 HZ Cadzand

Zeeland - Nederland
Tel.; +31 (0) 117 391 383
https://parkwelgelegen.nl/nl/

Afstand; 251 km
Reistijd; 2.45 U



Campingplaats; Aankomst mogelijk van 13.30 tot 17.00 U - Check-out voor staanplaats tot 11.00 uur

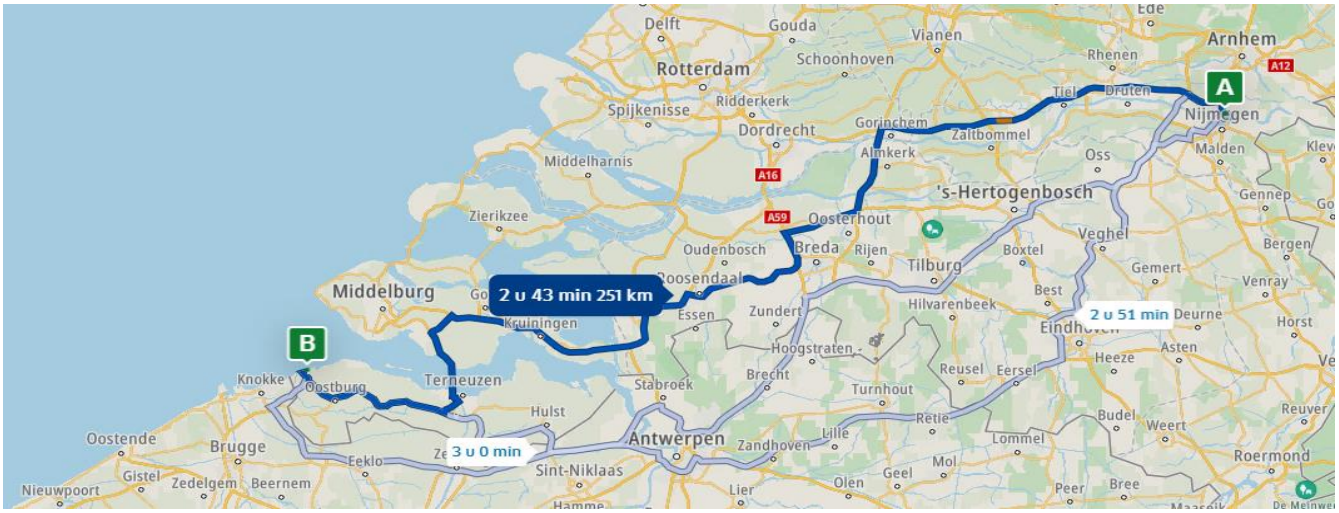

Camping Park Welgelegen ligt in Cadzand-Bad, in het meest zuidwestelijke puntje van Zeeland, op de grens met België, en gelegen aan de voet van de duinen en vlak naast het Noordzeestrand. Een vleugje Vlaanderen in Nederland waar je kunt genieten van het pure Zee-landleven. Naast zon, zee en strand nodigt Cadzand-Bad uit om te genieten van de prachtige landschappen, typische polders, charmante dorpjes en de gastvrije inwoners.
De camping is voorzien van een centraal sanitair gebouw dat van alle gemakken is voorzien, hier vindt je warme douches, toiletten, wastafels en afwasbakken. De douche kosten € 0,50 (± 6 min), warm afwaswater: € 0,20.
Op de camping vindt je verder een wasserette, outdoor fitness, een kruidenpluktuin met zitjes en vlindertuin, een speeltuin, een sportveld, een minibibliotheek en een mini treintje. De camping is voorzien van ruime deels verharde plaatsen met gras van ca. 125 m² met een wasbak met water- en rioolaansluiting en 6 ampère stroom.

Door de ligging van het park, direct aan de duinen en vlak naast het Noordzeestrand, is het park een ideale uitvalsbasis om te genieten van het strand, de zon, de zee en natuurlijk het mooie Zeeuws-Vlaanderen.
Ook is de omgeving geschikt om mooie fietsroutes te maken langs het strand, door de duinen, de polders en de zeedijk met uitzicht over de Noordzee en Westerschelde. Onderweg kom je ook mooie en bijzondere plekken tegen zoals Waterdunen, de Verdronken Zwarte Polder, Groede en het bunkercomplex Groede Podium.
Heel leuk is het om met de fiets van Cadzand naar de Badplaats Knokke in België te gaan, deze tocht gaat langs het strand door 'Het Zwin', een uniek natuurgebied aan zee met een grote diversiteit planten en dieren.
Ook Sluis nodigt uit voor een bezoekje, dit is een echte winkelstad die 7 op 7 geopend is, het hele jaar door, het is ook 'de stad' met het enigste Nederlandse stadhuis met een belfort, zeker de moeite waard om te bezoeken.
Aan het strand zijn meerdere strandpaviljoens te vinden waar je na een fietstocht heerlijk kunt nagenieten van een lekker hapje, een drankje of een uitgebreide maaltijd, en ook Sluis biedt ook tal van uitstekende restaurants.
In Breskens kun je een leuke en leerzame rondvaart over de Westerschelde maken, de boot gaat op zoek naar zeehondjes en deze vaartocht duurt circa. 1,5 uur.


CAMPING
WELGELEGEN






Moio




Whisky house
BOLS
Dranken





ETAPPE 2; Rijden naar **Vakantiepark De Lombarde**
Elisabethlaan 4
8434 Middelkerke

Aan de kust in België
Tel.; +32 (0)58 23 68 39
https://delombarde.be/nl/

Afstand; 65 km
Reistijd; 1.35 U



Campingplaats; Aankomst mogelijk van 13.00 tot 17.00 U - Check-out voor staanplaats tot 10.00 uur

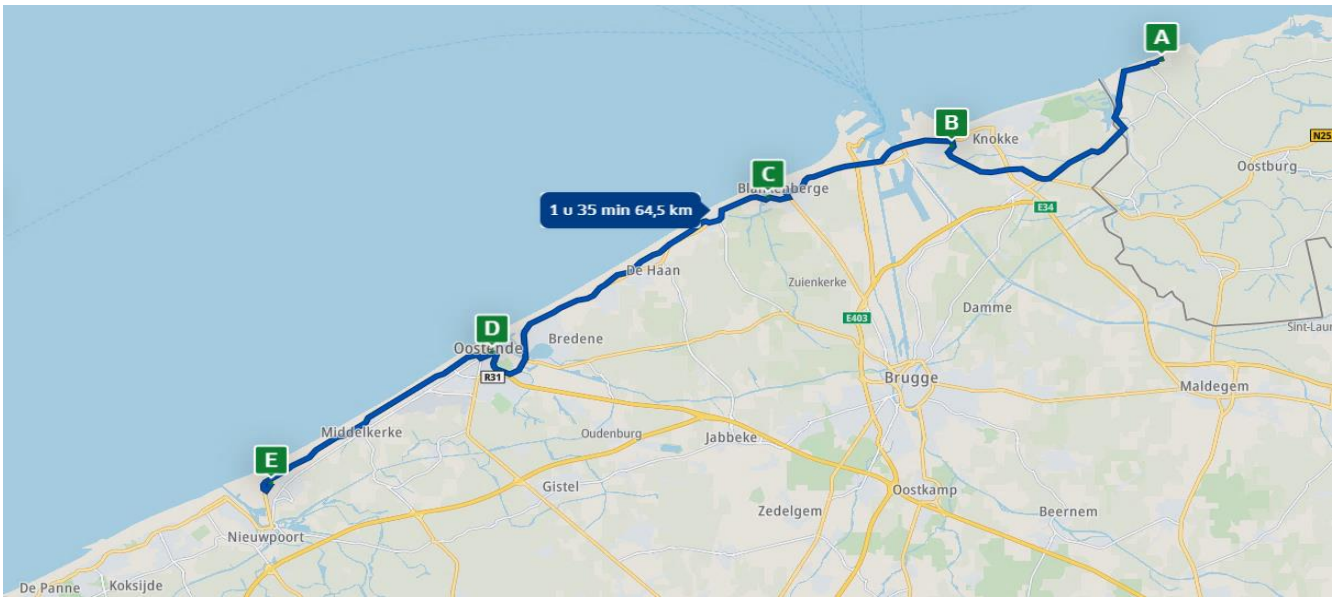

Rijden over de bekende toeristische kustweg van België langs Blankenberge, de Haan en Oostende

Vakantiepark de Lombarde ligt aan één van de mooiste Badplaatsen van de Belgische kust in de prachtige plaats Lombardsijde – Middelkerke met een boulevard vol winkels en terrasjes. De camping is gelegen op een domein van meer dan 10ha groot en is van alle faciliteiten voorzien waaronder 3 goed onderhouden sanitair gebouwen met douches, toiletten, wastafels, was cabines, afwasplaatsen, een wasserette, tal van sportfaciliteiten, een visvijver van 1,1ha en animatie tijdens de schoolvakanties. In het gezellige restaurant kun je een keuze maken van een uitgebreide kaart, in de cafetaria kun je terecht voor frites en snacks en in de campingwinkel kun je dagelijks terecht voor verse broodjes en de dagelijkse boodschappen. Er is gratis wifi op het hele domein.
Er zijn op het Vakantiepark ruime camperplaats die voorzien zijn van een stroom aansluiting en watertappunt.

In de nabije omgeving van de camping valt heel wat te beleven en vind je heel wat boeiende bezienswaardigheden die zeker een bezoekje waard zijn waaronder de Atlantikwall Raversyde, één van de best bewaarde delen van de Duitse verdedigingslinie, Fort Napoleon, een uniek militair bolwerk in de duinen, en Rederij Seastar te vinden in de havengeul van Nieuwpoort die prachtige excursies op het water organiseert.
Aan de prachtige westkust en in het achterland liggen tal van uitgestippelde fietsroutes die leiden langs stranden, duinen, polders, waterlopen en natuurgebieden, informatie en kaarten zijn verkrijgbaar bij de receptie.
De Schoorbakkeroute is een tocht van 48 km door de weidse kustpolders tussen Middelkerke en Diksmuide, met als vertrekpunt het casino van Middelkerke. De Boterlandroute is een tocht van 44 km door de polders rond Diksmuide, onderweg vind je tal van monumenten die herinneren aan WOI. De Lange Lisroute is een tocht van 39 km door het polderlandschap, naar Veurne en langs de Ijzer, deze vertrekt vanaf het mooie Marktplein van Nieuwpoort. Ook liggen de prachtige Badplaatsen Oostende en Nieuwpoort op fietsafstand.








KeizerKarel









ETAPPE 3; Rijden naar **Camping Château du Gandspette** **Frankrijk** **Afstand; 70 km**
133 Rue de Gandspette **Tel.; +33 (0) 321 93 43 93** **Reistijd; 1.00 U**
62910 Éperlecques **https://www.chateau-gandspette.com/**



Campingplaats; Aankomst mogelijk van 12.00 tot 19.00 U - Check-out voor staanplaats tot 12.00 uur



Camping Château du Gandspette ligt in het Nord-Pas de Calais gebied in een uitzonderlijk mooie en natuurlijke omgeving van een 11 hectare groot bosrijk park bij het 19de -eeuws Kasteel Château du Gandspette in de plaats Éperlecques. De camping beschikt over enkele moderne sanitair gebouwen met toiletten, douches, wastafels, babyruimte, een mindervalide sanitair ruimte en een wasruimte. Wi-Fi is tegen betaling verkrijgbaar bij de Receptie. De camping is voorzien van twee buitenzwembaden waarvan er één verwarmd is van mei tot september, op de aanwezige ligstoelen aan de waterkant met 800 m² terras kun je lekker tot rust komen en van de zon genieten. Verder is er een speeltuin, een speelkamer met flipperkasten en arcadespellen, en zijn er diverse sportvelden. In het aanwezige restaurant kun je terecht voor een drankje, een lunch en een lekker diner, op het menu staan diverse gegrild vlees gerechten, regionale specialiteiten, de Vlaamse Carbonnade en het Potjevleesch. Ook bij de snackbar - pizzeria kun je terecht om ter plaatse te eten of om af te halen.
Op de camping zijn ruime verharde en mooi aangelegde plaatsen voor campers met een oppervlakte van 100 tot 150 m² met een 10 A stroom aansluiting.

In Éperlecques op 1,5 km afstand van de camping is een Carrefour-Supermarkt, deze is 7 dagen per week geopend. Op tien minuten afstand van de camping in Muncq-Nieurlet vindt je talrijke winkels en supermarkten.

Bij de Receptie vindt je allerlei informatie over sportieve en leuke activiteiten in de omgeving, hier vindt je ook informatie over de typische Franse rommelmarkten die in de omliggende dorpen en steden plaatsvinden.
Château du Gandspette is het ideale startpunt voor fietstochten. De regio Hauts-de-France is een prachtig gebied, dit is een grote gastvrije en authentieke streek met veel natuur, cultuur en tradities die de bezoekers een breed aanbod aan activiteiten en bezienswaardigheden te bieden heeft. Wat natuur betreft wacht je een gevarieerd landschap van bossen, heggenlandschap, graanvlakten, de drijvende volkstuintjes (hortillonnages) van Amiens, en de stranden en krijtkliffen aan de kust. Ook de regio Saint-Omer is een bezoek meer dan waard, dit is een land van kunst en geschiedenis, en ook de UNESCO Marais van meer dan 3.000 hectare groot is een uitzonderlijk gebied dat de moeite waard is om te bezoeken. Een deel van dit moeras is nog steeds het toneel van traditionele economische activiteit die verband houdt met de geschiedenis van de stad.










PORTE D'AUVE







ETAPPE 4; Rijden naar **Camping du Port de Plaisance** **Frankrijk** **Afstand; 140 km**
Route de Paris **Tel.; +33 (0) 3 22 84 19 31** **Reistijd; 1.30 U**
80200 Péronne **https://camping-plaisance.com/**



Campingplaats; Aankomst mogelijk van 12.00 tot 20.00 U - Check-out voor staanplaats tot 12.00 uur



Camping en Jachthaven du Port de Plaisance is gelegen aan de rivier de Somme nabij de stad Péronne in het Franse departement Somme in de regio Hauts-de-France. De camping heeft een nieuw verwarmd zeer schoon en fris sanitair gebouw met toiletten, douches, wastafels, babyruimte en een mindervalide sanitair ruimte waar U gratis gebruik van kunt maken. Ook zijn er afwasplaatsen en een wasruimte. Op de camping is een kleine kruidenierswinkel waar U ook terecht kunt voor een beperkt assortiment aan levensmiddelen, enkele streek producten en broodbestelservice. Verder is er een Bar met terras waar U terecht kunt voor een warm of koud drankje en een Snackbar waar U terecht kunt voor diverse snacks, frites, koude drankjes en kleine maaltijden, hier kunt U ook eten afhalen. De camping heeft een verwarmd buitenzwembad, een speeltuin, een jeu de boules baan, een badmintonveld en een ontspanningsruimte met een tafelvoetbal, een biljart en uitleen van boeken en spelletjes. Bij de Receptie vindt U diverse toeristisch informatie over de omgeving. Er zijn ruime groene plaatsen die voorzien zijn van stroom, een drink- watertappunt en een vuil- waterafvoer.
Tegen betaling is Wi-Fi op het gehele camping terrein beschikbaar, hiervoor kunt U terecht bij de receptie.

Vanaf de camping zijn er prachtige fietsroutes te maken, je stapt in een uitzonderlijk natuurgebied, velden met vrolijk gekleurd koolzaad liggen als een deken over een landschap waar honderd jaar geleden de bloedigste veldslagen uit de wereldgeschiedenis plaatsvonden. Ook al is het lang geleden, nog steeds komt de Grote Oorlog op veel plaatsen langs de Somme akelig dichtbij door de indrukwekkende begraafplaatsen met de strak in het gelid staande grafstenen, de nog her en der liggende restanten van de strijd, en de loopgraven en kraters langs de kant van de weg. Een bezoek aan de slagvelden van de Eerste Wereldoorlog bij de Somme mag niet ontbreken, een ervaring die je nog lang zal bijblijven. Ook in de Vallei Haute Somme met zijn vijvers, de getijden en de kronkelende bochten van de Somme is het prachtig fietsen, de Haute-Somme heeft in de loop van de tijd zijn eigen gemarkeerde paden gecreëerd, ontdek de fauna en flora die kenmerkend zijn voor dit deel van de regio en neem even de tijd om de vele uitzichtpunten over de vallei te bezoeken.
Op minder dan 2 km van de camping vindt U het centrum van de stad Péronne dat rijk is aan historisch erfgoed, hier vindt U een prachtig centrum met duizend jaar aan turbulente geschiedenis. Bezoek het middeleeuws kasteel van Péronne dat omgeven is met water en groen, de oevers van de vijvers nodigen je uit.

















ETAPPE 5; Rijden naar **Resort Du ValJoly**
Le Val Joly
59132 Eppe-Sauvage

Frankrijk
Tel.; +33 (0) 327 618 376
https://valjoly.com/

Afstand; 111 km
Reistijd; 1.50 U



Campingplaats; Aankomst mogelijk van 12.00 tot 20.00 U - Check-out voor staanplaats tot 12.00 uur

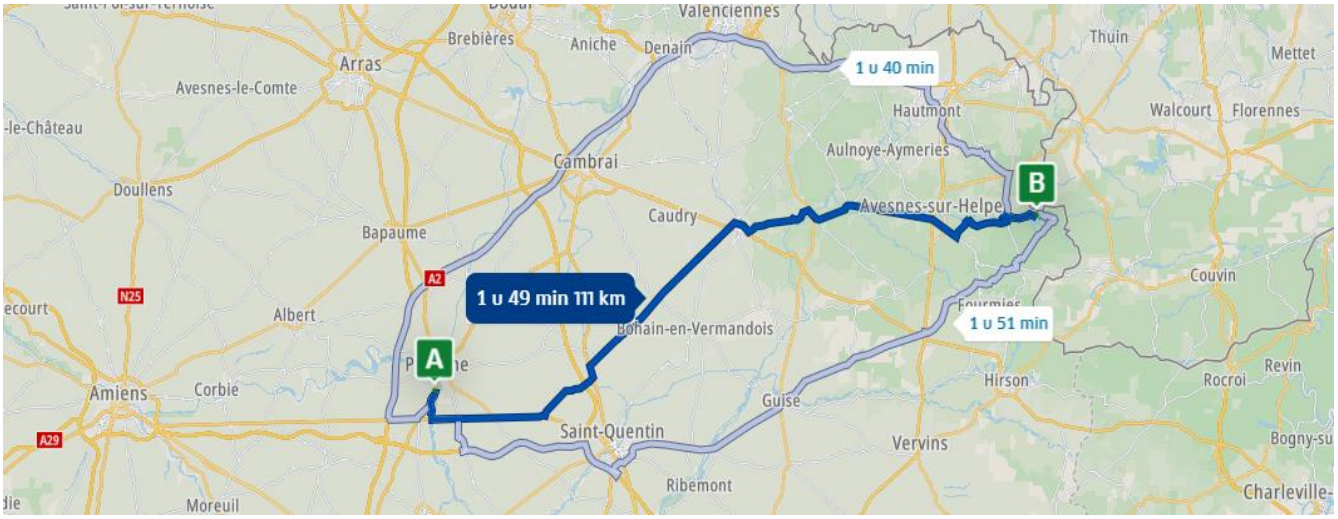

Resort Du ValJoly ligt bij het dorp Eppe-Sauvage in het hart van het Regionaal Natuurpark de L' Avesnois aan de oever van het stuwmeer Val-Joly dat deel uitmaakt van het arrondissement Avesnes-sur-Helpe in de regio Nord-Pas-de-Calais in het Franse Noorderdepartement dat op de grens ligt met België. De camping is voorzien van 2 sanitair gebouwen die voorzien zijn van toiletten, douches, wastafels, een babyruimte en een mindervalide sanitair ruimte waar je gratis gebruik van kunt maken. Op het resort is een grote campingwinkel aanwezig met een bakkerij waar je terecht kunt voor brood en banket en de dagelijkse boodschappen, hier vindt je ook een groot aanbod van diverse streekproducten. Tevens zijn er diverse restaurants, een pub, een brasserie, een pizzeria en een ijssalon op het resort aanwezig waar je terecht kunt voor een drankje en een hapje, ieder met zijn eigen specialiteiten. Op het resort zijn diverse sportterreinen, een jeu de boules baan en een strand aan het Meer met picknicktafels waar je als gast van de camping gratis gebruik van kunt maken. De plaatsen zijn minimaal 80 m² groot en zijn voorzien van een 10 A stroomaansluiting en een watertappunt.

Op het resort en rond het stuwmeer Val-Joly vindt je talrijke mogelijkheden voor ontspanning waaronder minigolf, elektrische scooter verhuur, elektrische boot verhuur, waterfiets verhuur en je kunt een hengeltje uitgooien.
Aan de rand van het stuwmeer zijn mooie fietsroutes te maken, velen zijn voor je uitgestippeld en vanaf het resort te maken. Sommige routes zijn gemakkelijk te doen, deze gaan over verharde wegen en paden, andere gaan door ruig terrein met klimmen en dalen en vereisen een goede conditie.
Een rondje langs het stuwmeer Val-Joly is een echte aanrader, deze is 25 km lang en deze route volgt de oevers van het Meer en de rivier Helpe Majeure over verharde bospaden in het nationale bos Abbé-Val-Joly, je komt op deze route langs prachtige weiden die je een mooi onbelemmerd en adembenemend uitzicht over het meer bieden, langs verschillende eeuwenoude bezienswaardigheden en je gaat door het oude dorp Eppe-Sauvage.
Ook in het Regionaal Natuurpark de L' Avesnois Avesnois zijn prachtige fietspaden in een verrassend en ongerepte landschap te ontdekken. In het hart van het park maken de erfgoedverrassingen de route zeer afwisselend en wie van lokale dranken houdt mag zeker een proeverij in de Avesnois niet missen.


Val Joly
HOTEL - RESTAURANT
ICE SPA















ETAPPE 6; Rijden naar **Camping Hof van Eden** **België** **Afstand; 160 km**
Kempische Ardennen 8 **Tel.; +32 (0) 166 98 372** **Reistijd; 2.30 U**
2260 Westerlo **https://www.hofvaneeden.be/**



Campingplaats; Aankomst mogelijk van 14.00 tot 18.00 U - Check-out voor staanplaats tot 12.00 uur



Camping Hof van Eden is gelegen in een mooie groene omgeving in de plaats Westerlo dat grenst aan de oever van de rivier de Grote Nete, ook wel de 'Parel der Kempen' genaamd, in het Vlaamse Gewest van de Belgische provincie Antwerpen. De camping heeft vier verwarmde sanitair gebouwen die voorzien zijn van toiletten, douches, wastafels, en een mindervalide sanitair ruimte waar je gratis gebruik van kunt maken. Tevens en zijn er diverse afwasplaatsen en een wasruimte. Op de camping is een grote zwemvijver met een wit zandstrand, een verwarmd buiten zwembad met ligweide, een peuterbad met waterfontein, een speeltuin en sportvelden.
Op de camping is een restaurant waar je terecht kunt voor een drankje en een hapje, voor warme en koude gerechten, en van Belgische specialiteiten en Belgische Bieren kunt genieten. Ook is er een snackbar waar je terecht kunt voor Belgische frieten en snacks, hier kunt je ook afhalen. In de aanwezige Mini-Supermarkt kun je terecht voor basisbenodigdheden, vers brood en broodjes, diverse levensmiddelen, en enkele streek Bieren en streekproducten. Op 4,3 km afstand van de camping in Westerlo vindt je Supermarkt AD Delhaize Heultje en op 2,7 km afstand in Westmeerbeek Supermarkt Albert Hein waar je terecht voor de dagelijkse boodschappen.
Er zijn ruime camperplaatsen van 100 m² die voor de helft zijn verhard, de andere helft bestaat uit grasveld, deze zijn voorzien van 10 A stroom, een watertappunt, een riolering en TV aansluiting.

Grenzend aan de camping vindt je een prachtige fietsomgeving, de Kempen-Hageland fietsroute passeert naast de camping (knooppunt 85). Natuurgebied de Belse Heide is een wandel Highlight, een prachtig heidegebied met een oppervlakte van 170 ha. waarin enkele prachtige heidevennen liggen. Het gebied is voor iedereen toegankelijk, er wordt wel gevraagd om op de paden te blijven omdat deze gebieden kwetsbaar zijn.
Het Averbode Bos & Heide bevindt zich rond de abdij van Averbode, dit is de overgang van de Kempen naar het Hageland, hier vindt je uitgestrekte bossen die zich afwisselen met vennen, moerassen, heide en heide schrale graslanden, een prachtige natuur om een mooie fietstocht te maken.
Ook de mooie zandduinen van Averbode, de sahara van Averbode genoemd, nodigen uit tot een fietstocht. Ook een bezoek aan Kasteel De Merode met zijn prachtige tuinen in Westerlo, het Gemeentehuis van Westerlo en de Abdijen in Tongerlo en Averbode zijn een bezoekje waard, samen met de vallei van de Grote Nete, de natuurgebieden het Riet en de Kwarekken en de eindeloze Dreven van de Beeltjens vormen deze het decor voor een prachtige fietstocht "Langs water en kastelen".

















ETAPPE 7; **Rijden naar "Huis" Lent - Nijmegen**

Afstand; 156 km
Reistijd: 2.00 uur

